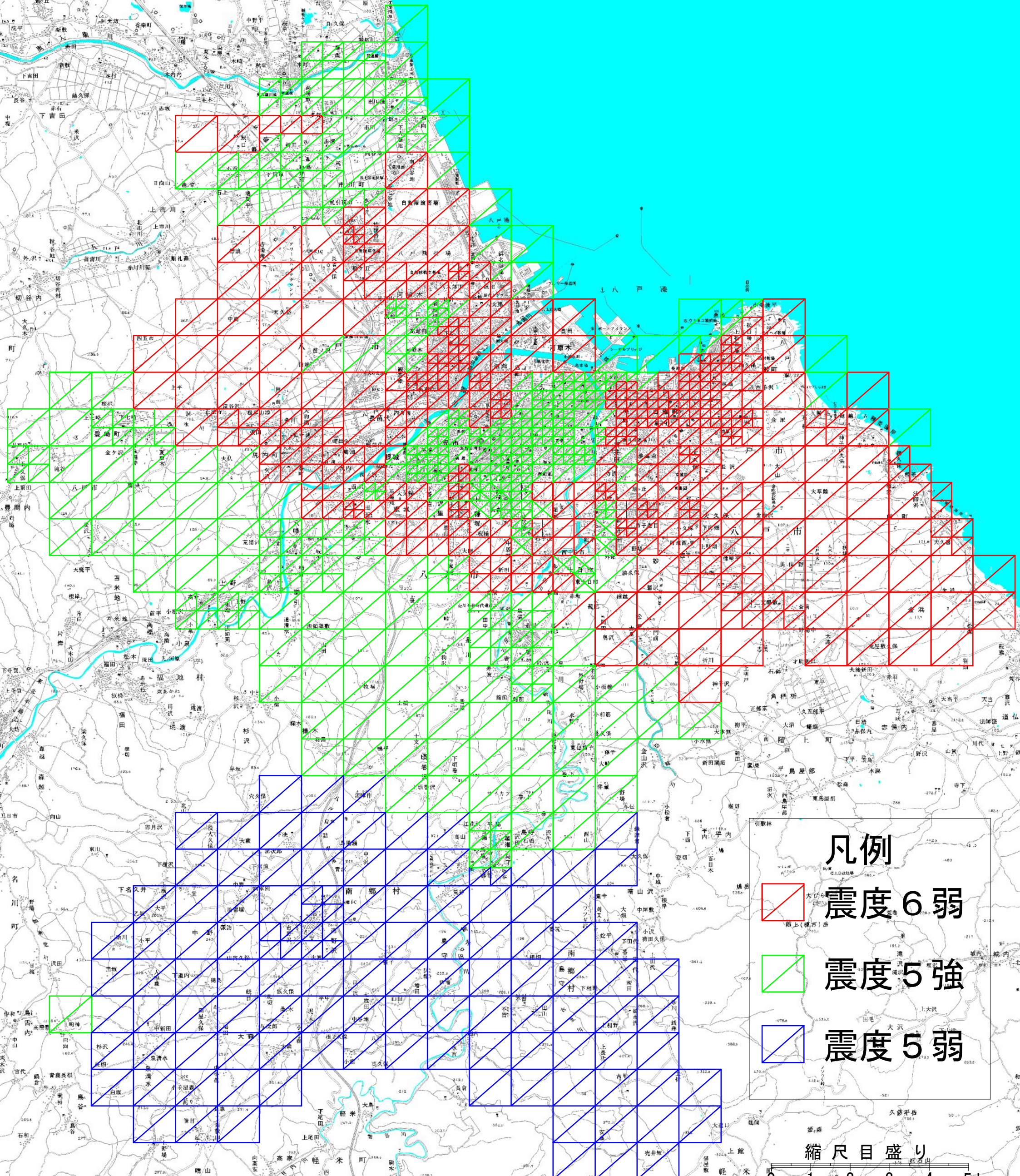





「この地図は、国土地理院長の承認を得て、同院発行の数値地図50000（地図画像）を複製したものである。（承認番号 平19総複、第420号）」

震度分布図（想定太平洋側海溝型地震）

青森県地震・津波被害想定調査



凡例

-  震度6弱
-  震度5強
-  震度5弱

縮尺目盛り
0 1 2 3 4 5 km