

平成20年11月13日

八戸市地域公共交通会議  
会長 武山 泰 殿

〒 039-2371

青森県上北郡六戸町大字犬落瀬字千刈田2-6-3

有限会社 つばめタクシー

代表取締役 剣吉 政彦

TEL 0176-55-3161 FAX 0176-55-5595



# 一般乗合旅客自動車運送事業の計画 (イオンモールシャトルバス) について

この度、標記事業計画について、八戸市地域公共交通会議設置要綱第2条の規定により、下記のとおり申し出いたします。

## 記

### 1. 事業の必要性及び地域公共交通会議での協議を要する理由

平成15年7月29日付けで、一般貸切旅客自動車運送事業による乗合旅客運送（道路運送法第21条）は5年間の期間付の事業で、イオンモール下田～本八戸駅間の直通シャトルバスという、運行スタイルで、今日まで、運行してまいりました。

当社といたしましても、道路運送法第21条による、継続を検討しておりましたが、平成18年10月1日付けの道路運送法改正に伴い、一般貸切旅客自動車運送事業による乗合旅客運送は、難しくなり、新たに、一般乗合旅客自動車運送事業（路線定期運行バス）として、申請いたしました。新規参入にあたり、当社の一般乗合旅客自動車運送事業計画は1系統でもあり、運行本数も1日、10本で、総走行距離は約165kmを予定しており、常用車両1台、予備車両1台の計、2台で、運行可能です。これを新たに3両増車するのは、経費の負担が、大きく押し掛かるだけです。規制緩和により、新規参入が容易になったとはいえ、最低車両数5台以上という問題をクリアするためには、地域公共交通会議の皆様にご協議していただき、車両数2台での運行が可能な事と、運賃及び料金等と、運行ダイヤ等をご承認していただきたく、会議開催をお願いいたしました。

今まで、イオンシャトルバスとして、親しまれ、たくさんのお客様にご利用いただき、心から感謝申し上げます、ありがとうございます。これからも、小規模バス事業者ですが、お客様の足として、これからも努力してまいります。今後とも、ご指導、ご鞭撻のほど、よろしくお願い申し上げます。

## 2. 運行態様

- |            |               |
|------------|---------------|
| (1) 運行の態様  | 路線定期運行        |
| (2) 事業名    | イオンモール シャトルバス |
| (3) 事業実施主体 | 有限会社 つばめタクシー  |

## 3. 旅客から収受する運賃及び料金等

- |        |                |         |      |
|--------|----------------|---------|------|
| (1) 運賃 | 大人 (12歳以上)     | ¥500    |      |
|        | 小人 (6歳以上12歳未満) | 大人料金の半額 | ¥250 |
|        | 幼児 (6歳未満)      |         | 無償   |

## 4. 事業計画

### (1) 路線または営業区域

起 点 : 青森県上北郡おいらせ町字中野平40-1  
終 点 : 青森県八戸市内丸1-6-17の先  
路線区間距離 : 14.3 km  
道 路 種 別 : おいらせ町道、国道45号線、八戸市道  
主たる経由地 : 国道45号線、北バイパス

### (2) 運行系統または運送の区間

イオンモール下田 ~ 本八戸駅

### (3) 使用車両

常用車輛	小型バス	旅客数28名乗り	1台
予備車輛	大型バス	旅客数56名乗り	1台

※ 使用車両について、当事業計画は1系統であり、今まで、一般貸切旅客自動車運送事業による乗合旅客運送事業では、常用車1台と予備車1台の計2台で、運行してまいりました。新規一般乗合旅客自動車運送事業の参入は、最低車両台数が、5両以上となっておりますが、当社の計画路線事業は、現状(2台)で、運行が可能です。これを新たに3台増車しても、経費の負担が大きく、1系統では、到底維持できるものではありません。

## 5. 運行計画

### (1) 運行ダイヤ

上り

	1便	3便	5便	7便	9便
イオンモール	9:25	11:25	14:25	16:25	18:25
本八戸駅	9:55	11:55	14:55	16:55	18:55

下り

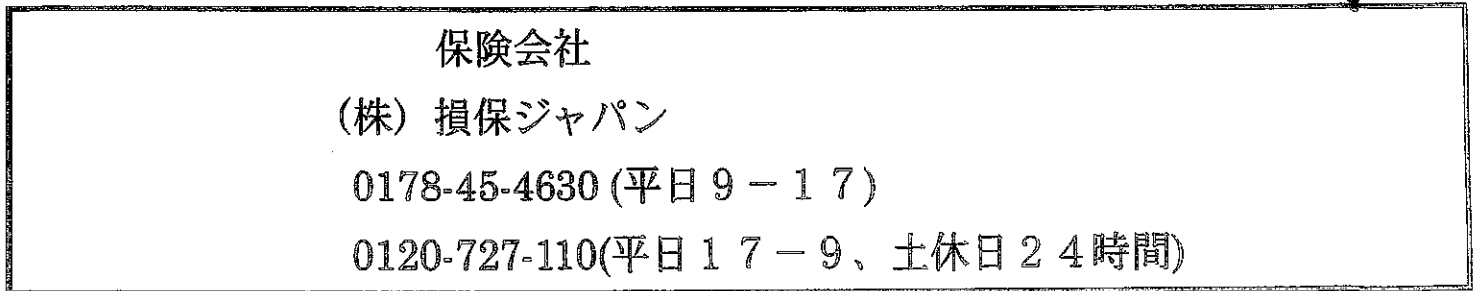
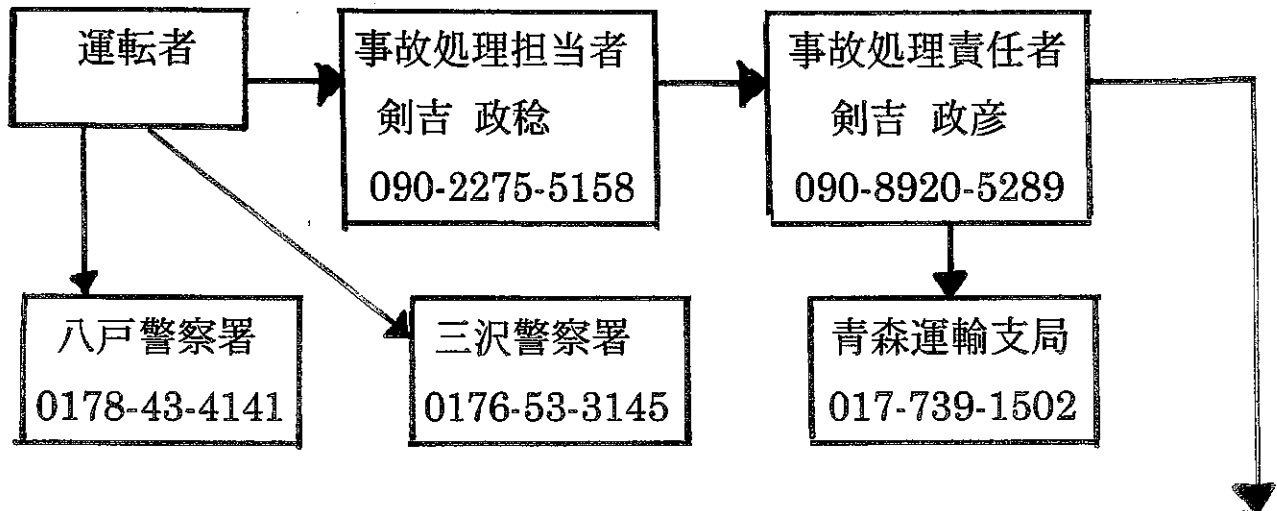
	2便	4便	6便	8便	10便
本八戸駅	10:00	12:00	15:00	17:00	19:00
イオンモール	10:30	12:30	15:30	17:30	19:30

## 6. その他必要な事項

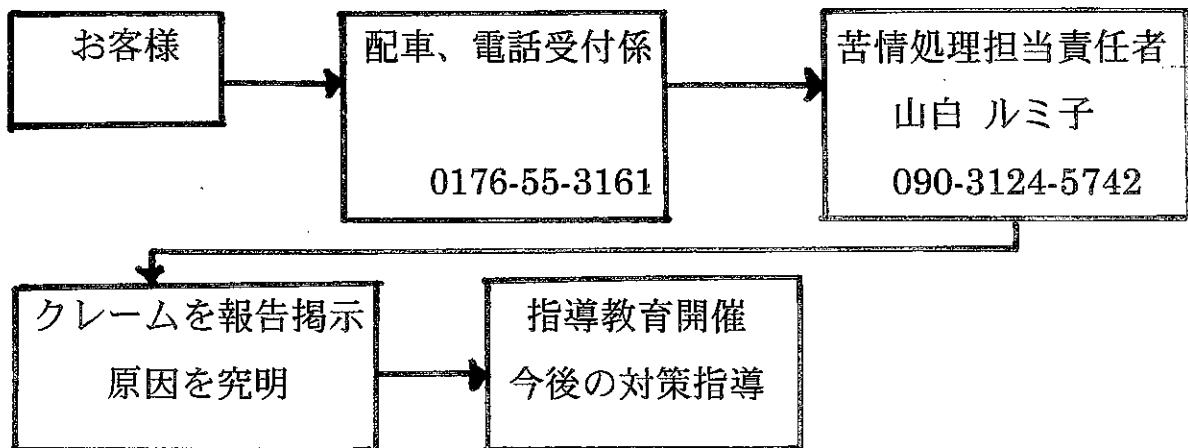
- (1) 運行管理及び整備管理の体制等（事故処理連絡・苦情処理の体制を含む）

別添資料参照

## 事故処理連絡体制



## 苦情処理の連絡体制





平成20年8月11日

東北運輸局長 殿

青森県上北郡六戸町大字犬落瀬字千刈田2-6-3  
有限会社 つばめタクシー  
代表取締役 剣吉政彦



## 一般乗合旅客自動車運送事業の事業計画変更申請書

今般、一般乗合旅客自動車運送事業の事業計画を次のとおり変更したいので、道路運送法第15条第1項の規定により、ここに関係書類を添えて申請いたします。

### 記

#### 1. 名称及び住所並びに代表者の氏名

青森県上北郡六戸町大字犬落瀬字千刈田2-6-3  
有限会社 つばめタクシー  
代表取締役 剣吉政彦

#### 2. 事業の種別

一般乗合旅客自動車運送事業

#### 3. 変更しようとする事項

- ☆ 停留所の設置場所の変更
- ☆ 路線に関する事項の変更
- ☆ 運行系統図の変更
- ☆ 運行計画路線の変更
- ☆ 運行ダイヤの変更

以上

# 事 業 計 画 書

## 1 路線に関する事項

(別紙添付、路線図を添付)

## 2 主たる事務所及び営業所の名称並びに位置

主たる事務所 及び営業所	名称：本社営業所
	位置：青森県上北郡六戸町大字犬落瀬字千刈田2-63

## 3 営業所ごとに配置する事業用自動車の総数、常用・予備の別の数、乗車定員11人以上の事業用自動車の数

営業所名	常用車	予備車	総数
本 社	1台	1台	2台

### ① 申請車両の明細

所属営業所	登録番号	旅客席数	長さ	幅	高さ	備考
本社	八戸200 あ・・37	28人	6,99m	2,29m	3,00m	所有
本社	八戸200 か・433	56人	11,97m	2,49m	3,35m	借用

## 4 自動車車庫の位置及び収容能力

名 称	位 置	構 造	収 納 能 力	所有、借入 の 別	摘 要
柴 山	上北郡六戸町大字犬落 瀬字柴山 16-2,16-3	屋内	74,5 m <sup>2</sup>	借 入	
		屋外	508,68 m <sup>2</sup>	借 入	

5 各路線に配置する事業用自動車のうち、最大の長さ、幅、高さ、車両総重量のもの

長さ	幅	高さ	車両総重量
11,97m	2,49m	3,35m	15,805 t

6 停留所の名称及び位置並びに停留所間のキロ程

上り

名 称	位 置	キロ程 (km)	累計(km)
イオンモール下田	上北郡おいらせ町字中野平40-1	—	—
本八戸駅	八戸市内丸1-6-17	14.3	14.3

下り

名 称	位 置	キロ程(km)	累計(km)
本八戸駅	八戸市内丸1-6-17	—	—
イオンモール下田	上北郡おいらせ町字中野平40-1	14.3	14.3

(1) 路線に関する事項

往路

1. 起 点	：青森県上北郡おいらせ町字中野平40-1
終 点	：青森県上北郡おいらせ町字中野平40-1の先
キ 口 程	：0, 1 km
主たる経由地	：
道 路 種 別	：敷地内

2. 起 点	：青森県上北郡おいらせ町字中野平40-1の先
終 点	：青森県上北郡おいらせ町字木崎20-6の先、交差点
キ 口 程	：0, 3 km
主たる経由地	：
道 路 種 別	：町道

3. 起 点	：青森県上北郡おいらせ町字木崎20-6の先、交差点
終 点	：青森県上北郡おいらせ町字下明堂79-1の先、交差点
キ 口 程	：1, 4 km
主たる経由地	：
道 路 種 別	：国道45号線

4. 起 点	：青森県上北郡おいらせ町字下明堂79-1の先、交差点
終 点	：青森県八戸市字南尻引84-7の先、交差点
キ 口 程	：3, 6 km
主たる経由地	：
道 路 種 別	：国道45号線

5. 起 点	：青森県八戸市字南尻引84-7の先、交差点
終 点	：青森県八戸市字南尻引83-1の先、交差点
キ 口 程	：0, 1 km
主たる経由地	：
道 路 種 別	：国道45号線

6. 起 点	：青森県八戸市字南尻引83-1の先、交差点
終 点	：青森県八戸市城下4-7-12の先、交差点
キ 口 程	：8, 3 km
主たる経由地	：
道 路 種 別	：国道45号線



7. 起	点 : 青森県八戸市城下4-7-12の先、交差点
終	点 : 青森県八戸市内丸1-6-24の先、交差点
キ	口程 : 0, 4 km
主たる経由地 :	
道路種別 : 市道	

8. 起	点 : 青森県八戸市内丸1-6-24の先、交差点
終	点 : 青森県八戸市内丸1-6-17の先
キ	口程 : 0, 1 km
主たる経由地 :	
道路種別 : 市道	

復路

1. 起 点	：青森県八戸市内丸1-6-17の先
終 点	：青森県八戸市城下2-1-11の先、交差点
キ 口 程	：0, 3 km
主たる経由地	：
道 路 種 別	：市道

2. 起 点	：青森県八戸市城下2-1-11の先、交差点
終 点	：青森県八戸市城下3-2-28の先、交差点
キ 口 程	：0, 4 km
主たる経由地	：
道 路 種 別	：市道

3. 起 点	：青森県八戸市城下3-2-28の先、交差点
終 点	：青森県八戸市字南尻引83-1の先、交差点
キ 口 程	：8, 1 km
主たる経由地	：
道 路 種 別	：国道45号線

4. 起 点	：青森県八戸市字南尻引83-1の先、交差点
終 点	：青森県八戸市字南尻引84-7の先、交差点
キ 口 程	：0, 1 km
主たる経由地	：
道 路 種 別	：国道45号線

5. 起 点	：青森県八戸市字南尻引84-7の先、交差点
終 点	：青森県上北郡おいらせ町字下明堂79-1の先、交差点
キ 口 程	：3, 6 km
主たる経由地	：
道 路 種 別	：国道45号線

6. 起 点	：青森県上北郡おいらせ町字下明堂79-1の先、交差点
終 点	：青森県上北郡おいらせ町字木崎20-6の先、交差点
キ 口 程	：1, 4 km
主たる経由地	：
道 路 種 別	：国道45号線

7. 起	点 : 青森県上北郡おいらせ町字木崎20-6の先、交差点
終	点 : 青森県上北郡おいらせ町字中野平40-1の先
キ	口程 : 0, 3 km
主たる経由地 :	
道路種別 : 町道	

8. 起	点 : 青森県上北郡おいらせ町字中野平40-1の先
終	点 : 青森県上北郡おいらせ町字中野平40-1
キ	口程 : 0, 1 km
主たる経由地 :	
道路種別 : 敷地内	

# 乗合旅客自動車運送事業運行計画書(案)

## 1. 運行区間

起点：青森県上北郡おいらせ町字中野平40-1

終点：八戸市内丸1-6-17

キロ程：14.3km

所要時間：30分

## 2. 運行時間

別紙のとおり

## 3. 運賃

\* 旅客運賃額

大人（12歳以上）

小人（6歳以上から12歳未満 大人の半額とする）

本八戸駅	500円
	イオン下田

（6歳未満の小児については無償とする）

#### 4. 運行ルート

別紙のとおり

#### 運行時間

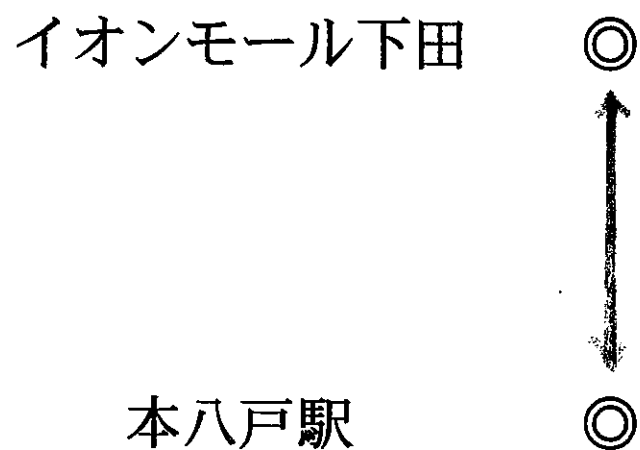
(上り)

	1便	3便	5便	7便	9便
イオン	9:25	11:25	14:25	16:25	18:25
本八戸	9:55	11:55	14:55	16:55	18:55

(下り)

	2便	4便	6便	8便	10便
本八戸	10:00	12:00	15:00	17:00	19:00
イオン	10:30	12:30	15:30	17:30	19:30

## 運行系統図（イオンモール下田～本八戸駅）



注) 途中での乗降は、ありません。