

南部バス発第 81 号
平成29年2月13日

八戸市地域公共交通会議
会長 武山 泰 様

南部バス株式会社
代表取締役 佐藤 力

青森県バス交通等対策協議会三八分科会承認案件について（報告）

平成29年2月6日に開催された青森県バス交通等対策協議会三八分科会において、八戸市に関わる案件がありますので下記の通りご報告いたします。

記

- (1) 市ノ沢線の一部路線廃止について
- (2) 系統新設に伴う運賃設定について

南部バス発第 64号
平成29年 1月30日

青森県バス交通等対策協議会
三八地域分科会座長 殿

青森県八戸市大字是川字二ツ屋6番79
南部バス株式会社
代表取締役 佐藤 力



市ノ沢線の一部路線廃止について（申出）

このことについて、下記のとおり変更いたしたく、青森県バス交通等対策協議会運営要領第2条の規定により申し出いたします。

記

1. 氏名又は名称及び住所

青森県八戸市大字是川字二ツ屋6番79
南部バス株式会社
代表取締役 佐藤 力

2. 廃止しようとする路線

市ノ沢線の一部

①路線図のA～B区間

起	点	青森県八戸市南郷大字市野沢字黒坂11-10先から
終	点	青森県八戸市南郷大字市野沢字三合山41-48先まで
秆	程	0.8km
道路の種別		県道（主要地方道名川階上線）
主たる経由地		特になし

②路線図のB～C区間

起	点	青森県八戸市南郷大字市野沢字三合山41-48先から
終	点	青森県八戸市南郷大字市野沢字三合山8番地先まで
秆	程	0.2km
道路の種別		市道（三合山南郷高校線）
主たる経由地		特になし

③路線図のC～D区間

起	点	青森県八戸市南郷大字市野沢字三合山8番地先から
終	点	青森県八戸市南郷大字市野沢字三合山8番地まで
料	程	0.1km
道路の種別		八戸北高等学校南郷校舎構内
主たる経由地		特になし

3. 廃止の予定日

平成29年4月1日

4. 廃止を必要とする理由

市ノ沢線について、通学時間帯は八戸北高等学校南郷校舎へ乗り入れしておりますが、平成29年3月に同校が閉校することとなりました。閉校に伴い、南郷校舎経由便を廃止し、非経由便と統合するため、路線の一部廃止を申し出するものであります。なお、市ノ沢線の総運行回数に変更はございません。

5. 添付書類

- ・変更しようとする系統の概要
- ・路線図
- ・運行系統図
- ・時刻表

変更しようとする系統の概要

路線名	番号	運行系統			系統キロ (km)	運行回数						増減			備考	
		起点	経由地	終点		現行			改正			平日	土曜日	日祝日		
						平日	土曜日	日祝日	平日	土曜日	日祝日					
市ノ沢線	①	ラピアバス ターミナル	泥道ノ 障ノ 作ノ	泥道ノ 障ノ 作ノ	大洋公園前	往 18.6	4	3	3	4	3	3	0	0	0	国庫補助系統
						復 18.8	4	3	3	5	4	4	1	1	1	
	②	ラピアバス ターミナル	泥道ノ 障ノ 作ノ	泥道ノ 障ノ 作ノ	大洋公園前	往 17.6	3	2	2	4	3	3	1	1	1	国庫補助系統
						復 17.8	2	1	1	3	1	1	1	0	0	
	③	ラピアバス ターミナル	泥道ノ 障ノ 作ノ	泥道ノ 障ノ 作ノ	大洋公園前	往 20.8	0	0	0	0	0	0	0	0	0	国庫補助系統 平成29年4月1日廃止 (①に統合)
						復 21.0	1	1	1	0	0	0	▲1	▲1	▲1	
	④	ラピアバス ターミナル	泥道ノ 障ノ 作ノ	泥道ノ 障ノ 作ノ	大洋公園前	往 19.8	1	1	1	0	0	0	▲1	▲1	▲1	国庫補助系統 平成29年4月1日廃止 (②に統合)
						復 20.0	1	0	0	0	0	0	▲1	0	0	
	⑤	ラピアバス ターミナル	泥道ノ 障ノ 作ノ	泥道ノ 障ノ 作ノ	南郷校舎	往 17.9	※学校から依頼があつた時のみ運行 (時刻表非掲載)			0	0	0	/			平成29年4月1日廃止
						復 18.3	0	0	0							

路線図

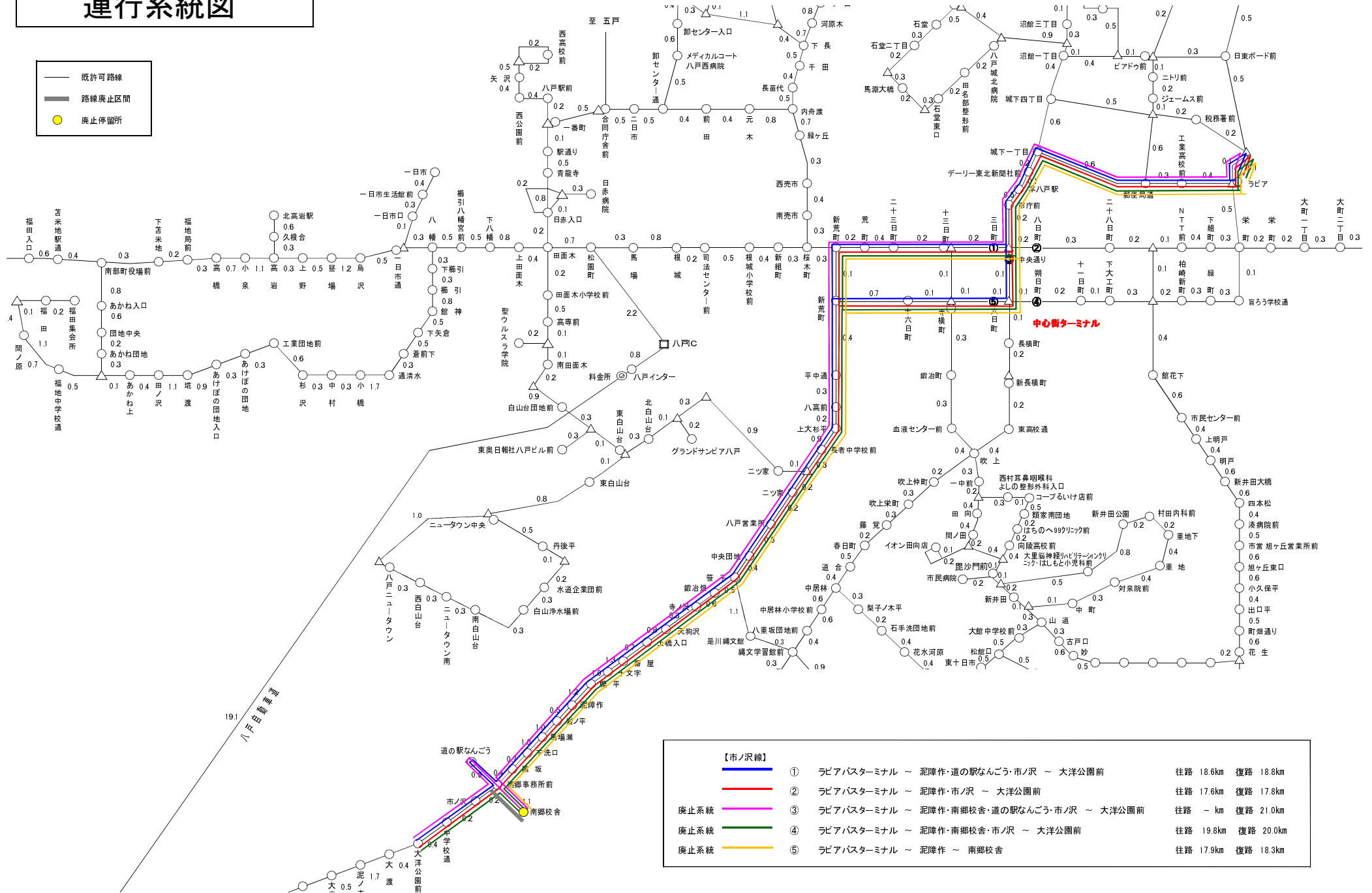
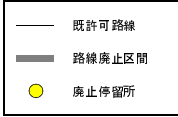


①路線廃止区間 0.8km
 起点 A 青森県八戸市南郷大字市野沢字黒坂11-10先
 終点 B 青森県八戸市南郷大字市野沢字三合山41-48先
 道路種別 県道(主要地方道名川階上線)

②路線廃止区間 0.2km
 起点 B 青森県八戸市南郷大字市野沢字三合山41-48先
 終点 C 青森県八戸市南郷大字市野沢字三合山8番地先
 道路種別 市道(三合山南郷高校線)

③路線廃止区間 0.1km
 起点 C 青森県八戸市南郷大字市野沢字三合山8番地先
 終点 D 青森県八戸市南郷大字市野沢字三合山8番地

運行系統図



【市ノ沢線】

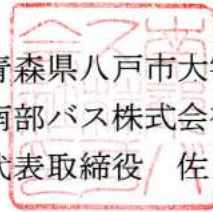
①	ラピアバスターミナル ~ 泥降作・道の駅なんごう・市ノ沢 ~ 大洋公園前	往路 18.6km 復路 18.8km
②	ラピアバスターミナル ~ 泥降作・市ノ沢 ~ 大洋公園前	往路 17.6km 復路 17.8km
③	ラピアバスターミナル ~ 泥降作・南郷校舎・道の駅なんごう・市ノ沢 ~ 大洋公園前	往路 - km 復路 21.0km
④	ラピアバスターミナル ~ 泥降作・南郷校舎・市ノ沢 ~ 大洋公園前	往路 19.8km 復路 20.0km
⑤	ラピアバスターミナル ~ 泥降作 ~ 南郷校舎	往路 17.9km 復路 18.3km



南部バス発第 65号
平成29年 1月30日

青森県バス交通等対策協議会
三八地域分科会座長 殿

青森県八戸市大字是川字二ツ屋6番79
南部バス株式会社
代表取締役/佐藤 力



系統新設に伴う運賃設定について（申出）

このことについて、八戸圏域定住自立圏路線バス上限運賃政策の運賃を実施するにあたり、道路運送法第9条第4項の規定による運賃等の届出を行うため、青森県バス交通等対策協議会運営要領第2条の規定により、別紙のとおり申し出いたします。

○添付書類

- 別紙1 運賃届出書(案)
- 別紙2 運賃三角表

南部バス発第 号
平成29年 2月17日

東北運輸局長
尾 関 良 夫 殿

青森県八戸市大字是川字二ツ屋6番79
南部バス株式会社
代表取締役 佐 藤 力

一般乗合旅客自動車運送事業の運賃（料金）届出書

このたび、一般乗合旅客自動車運送事業の運賃（料金）を設定したいので、
道路運送法第9条及び同法施行規則第9条の規定に基づいて下記のとおり届出
いたします。

記

1. 氏名又は名称及び住所並びに法人にあっては、その代表者の氏名
青森県八戸市大字是川字二ツ屋6番79
南部バス株式会社
代表取締役 佐藤 力
2. 設定しようとする運賃を適用する路線と運賃の種類、額及び適用方法

協議運賃

【系統】五戸高校前～中央～竹原・五戸中学校前・豊間内～八戸駅前

・八戸圏域

八戸圏域定住自立圏路線バス上限運賃政策の運賃を適用します。

(初乗り150円、以降50円刻み、上限500円)

※「青森県バス交通等対策協議会 三八地域分科会」で承認。

・五戸町内

五戸町コミュニティバスと運賃を合わせ100円といたします。

(中学生以下無料、心身障がい者割引無し)

※「五戸町地域公共交通会議」で承認。

3. 実施予定日

平成29年4月1日実施

普通旅客運賃表及び新旧運賃対照表

五戸高校前～(中央・竹原・五戸中学校・豊間内 経由)～八戸駅前 間 整理番号 80 号

1. 基準賃率及び平均賃率

基準賃率	現行	改定
	46円70銭	46円70銭

2. 割増区間

割増理由	区 間
割増	
割増	
割増	

3. 指定停留所

区界停留所	指定停留所	料程	新設廃止
八戸駅前	八戸駅前	0	
	一番町	0.2	
張田	三條目	0.5	
	張田	0	
	上張田	0.3	
正法寺	下正法寺	0.3	
	正法寺	0	
七崎	永福寺	0.6	
	七崎	0	
	上七崎	0.7	
滝谷	豊崎中学校前	0.7	
	滝谷	0	
志戸岸	上谷地	0.4	
	志戸岸	0	
豊間内	五ヶ久保	0.2	
	豊間内	0	
	高寺	0.3	
扇田	野沢入口	0.8	
	高屋敷	0.2	
	扇田	0	
工業団地	工業団地	0	
	まきば温泉入口	1.0	
五戸中学校前	運動公園前	0.3	
	五戸ドーム前	0.3	
	五戸中学校前	0	
竹原	苗代沢	1.4	
	小渡入口	0.6	
	竹原	0	
中央	病院通り	0.2	
	五戸駅前	0.3	
	下大町	0.3	
	中央	0	
	上大町	0.3	

五戸町内
100円

八戸市交通部

37円70銭

= 0.8073

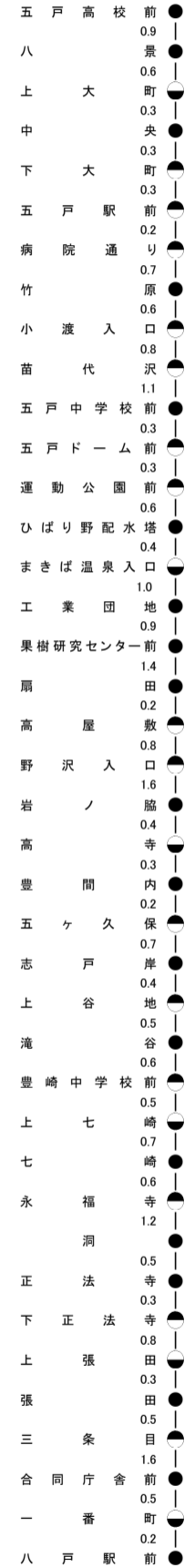
46円70銭

◆協議運賃

圏域内

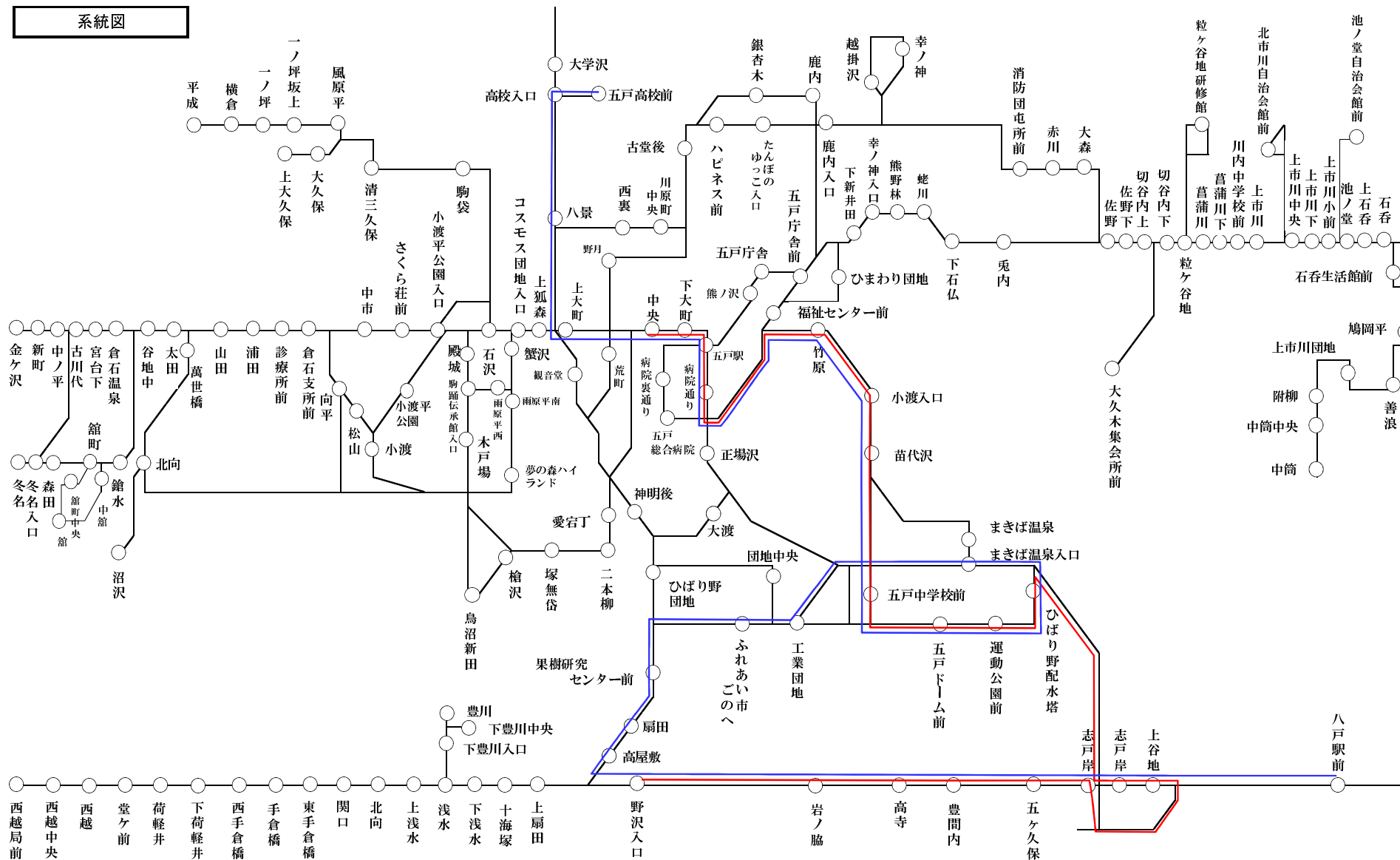
- 初乗り(現行140) 150円
- 現行150～190 150円
- 現行200～240 200円
- 現行250～290 250円
- 現行300～340 300円
- 現行350～390 350円
- 現行400～440 400円
- 現行450～490 450円
- 現行500～ 500円(上限)

八戸市交通部と競合
(37円70銭)



計	上限運賃	130	410	680	910	1390	2020	2,390	2,810	3,190	4,440	5,240	5,850	6,620	7,440	9,120	10,160	10,910	11,630	85,340
	旧実施運賃	130	380	650	880	1370	2000	2,360	2,780	3,160	4,000	5,190	5,830	5,970	6,110	6,820	7,360	7,980	8,790	71,760
	実施運賃	150	350	600	800	1250	1850	2,250	2,600	2,850	3,300	3,700	3,900	4,000	4,100	4,250	4,350	4,500	4,600	49,400
	実 耗	0.7	4.9	9.1	11.1	20.1	30.9	37.2	44.4	50.7	76.7	92.1	102.9	121.1	137.9	175.4	199.4	214.7	230.9	1,560.2

系統図



<p>現在運行中の系統</p> <p>— 中央～竹原～五戸中学校前～豊間内～野沢入口</p>	<p>往路 12.3 km 復路 12.3 km</p>
<p>新設系統</p> <p>— 五戸高校～竹原～五戸中学校前～豊間内～野沢入口～八戸駅前</p>	<p>往路 なし 復路 24.1 km</p>

運行時刻表(八戸駅前発便)

 追加停留所

 野沢入口発便を八戸駅前発に変更するため野沢入口～志戸岸の停車順が逆になります。

 経由地が変更となり停留所が追加されます。

現行 五戸町コミュニティバス

野沢入口	7:08
岩ノ脇	7:11
高寺	7:12
豊間内	7:12
五ヶ久保	7:13
志戸岸	7:14
上谷地	7:17
志戸岸	7:18
ひばり野配水塔	7:22
運動公園前	7:24
五戸ドーム前	7:24
五戸中学校前	7:25
苗代沢	7:27
小渡入口	7:29
竹原	7:30
病院通り	7:32
五戸駅前	7:33
下大町	7:34
中央	7:35



新設系統

八戸駅前	6:54
張田	7:01
正法寺	7:05
洞	7:06
永福寺	7:07
七崎	7:08
上谷地	7:13
志戸岸	7:13
五ヶ久保	7:14
豊間内	7:15
高寺	7:15
岩ノ脇	7:16
野沢入口	7:19
高屋敷	7:20
扇田	7:21
果樹研究センター前	7:22
工業団地	7:24
まきば温泉入口	7:26
ひばり野配水塔	7:27
運動公園前	7:29
五戸ドーム前	7:29
五戸中学校前	7:30
苗代沢	7:32
小渡入口	7:34
竹原	7:35
病院通り	7:37
五戸駅前	7:38
下大町	7:39
中央	7:40
五戸高校	7:45

※こちらの時刻表は主要停留所時刻を抜粋して表示しております。