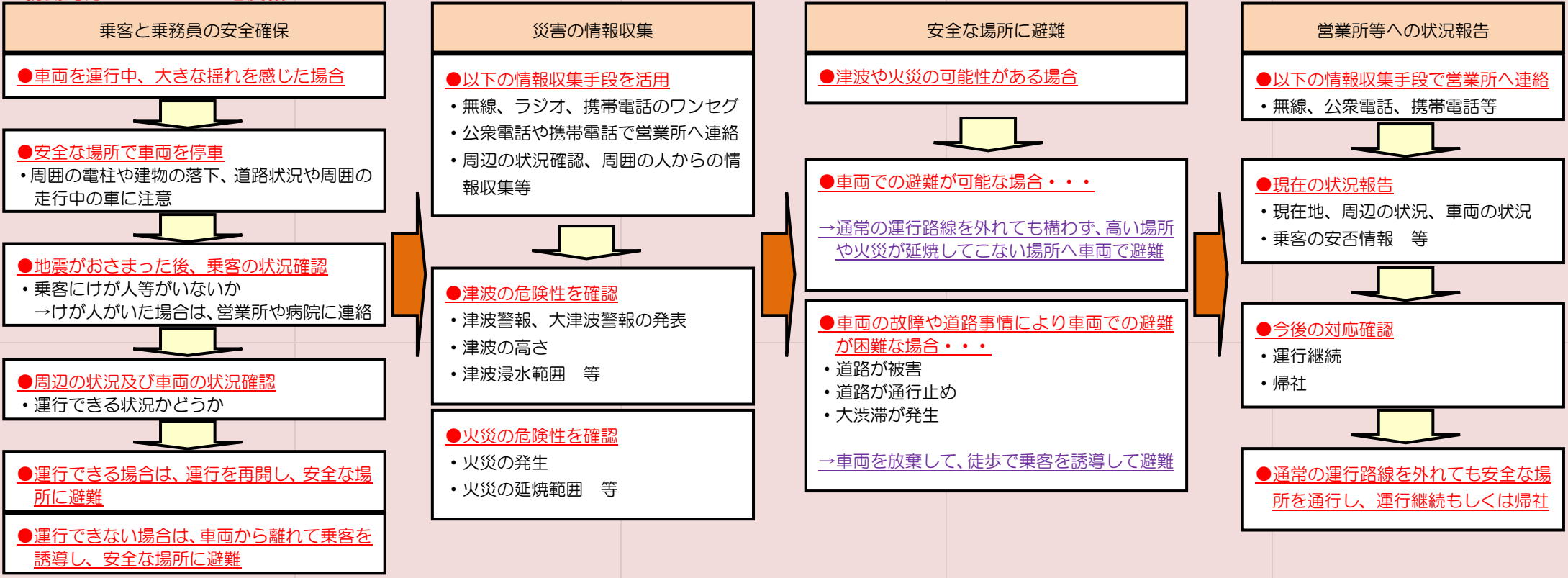
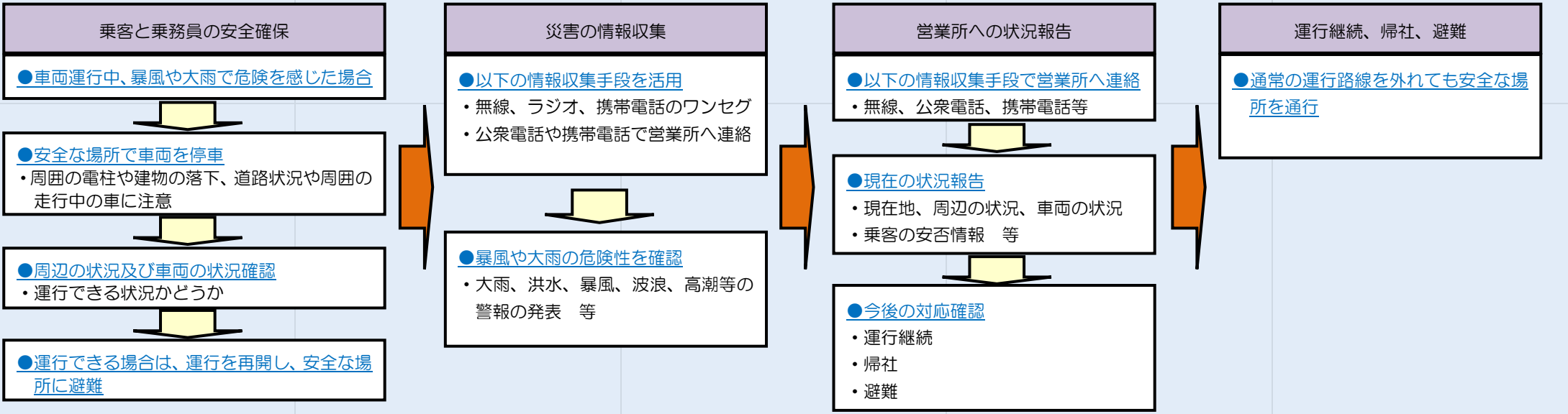


## ■初動対応マニュアル<地震編>



## ■初動対応マニュアル<風水害編>

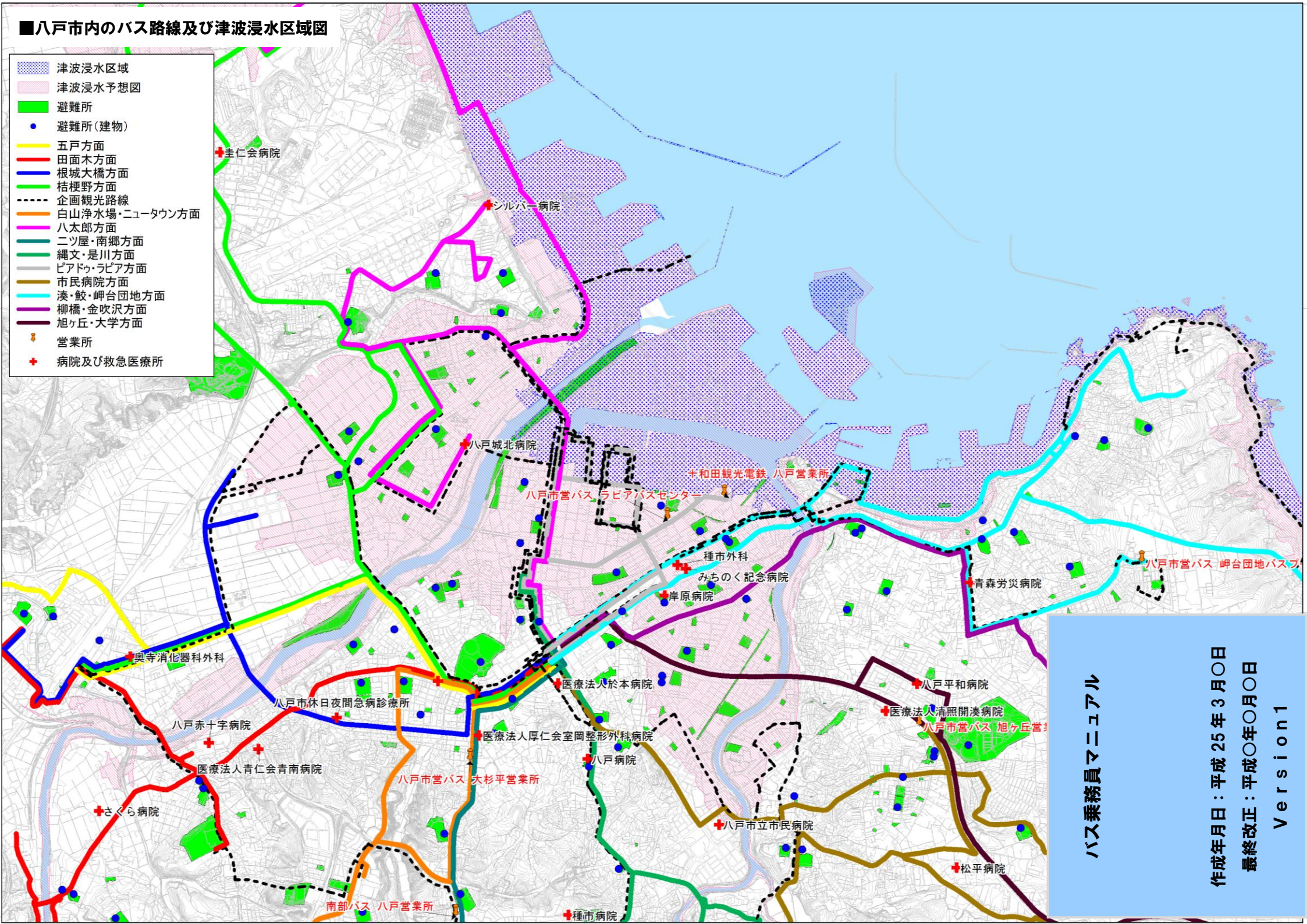


本マニュアルは、初動対応の基本的な流れを記載したものであり、災害はいつ、どこで、どのような形で発生するか知れず、各個別事項につき全関係者に全て充分にあてはまるものではない。このため、**実災害時には一人ひとりの状況の変化に応じて、適切な判断のもとに行動する必要がある。**



# ■八戸市内のバス路線及び津波浸水区域図

- 津波浸水区域
- 津波浸水予想図
- 避難所
- 避難所(建物)
- 五戸方面
- 田面木方面
- 根城大橋方面
- 桔梗野方面
- 企画観光路線
- 白山浄水場・ニュータウン方面
- 八太郎方面
- ニツ屋・南郷方面
- 縄文・是川方面
- ピアトゥ・ラピア方面
- 市民病院方面
- 湊・鮫・岬台団地方面
- 柳橋・金吹沢方面
- 旭ヶ丘・大学方面
- 営業所
- 病院及び救急医療所



バス乗務員マニュアル

作成年月日：平成 25 年 3 月 〇 日

最終改正：平成 〇 〇 年 〇 月 〇 日

Version 1



