


協議事項 (1)

平成20年7月10日

八戸市地域公共交通会議
会長 武山 泰 殿

青森県上北郡六戸町大字犬落瀬字千刈田2-6-3
有限会社 つばめタクシー
代表取締役 剣吉 政彦



バス路線の新設について

この度、路線を新設いたしたく、八戸市地域公共交通会議設置要綱第2条の規定により、下記のとおり申し出いたします。

記

1. 名称及び住所並びに代表者の氏名

住 所 青森県上北郡六戸町大字犬落瀬字千刈田2-6-3
名 称 有限会社 つばめタクシー
代表者名 代表取締役 剣吉 政彦

2. 新設しようとする系統

イオンモール下田 ～ 本八戸駅 (別紙参照)

3. 新設しようとする路線

起 点： 青森県上北郡おいらせ町字中野平40-1
終 点： 青森県八戸市内丸1-6-17の先
路線新設区間： 16.3 km
道 路 種 別： おいらせ町道、国道45号線、八戸市道、県道15号線
主たる経由地： 八戸市多賀台団地

4. 新設予定日

認可をいただいたら、1ヵ月以内に実施予定。

5. 新設理由

平成15年7月29日付けで、一般貸切旅客自動車運送事業による乗合旅客運送の許可を頂き、5年間の期限付きで運行してまいりましたが、利用者様からの、継続を願う声と、感謝の言葉を頂き、一般乗合旅客自動車運送事業として、新規に路線を立ち上げ、利用者様の利便性の向上と、ニーズにお答えすべく、今回の申請にいたしました。

6. 添付書類

- ・ 新設しようとする事業計画書
- ・ 運行系統図
- ・ 路線図の概要
- ・ 一般乗合旅客自動車運送事業管理運営体制組織図
- ・ 役員及び社員名簿
- ・ 運行管理者資格者証の写し
- ・ 自動車整備士手帳の写し
- ・ 乗務員(大型二種免許証)の写し
- ・ 使用車種の自動車検査証の写し
- ・ 損害賠償 (使用車両の任意保険書の写し)
- ・ 乗合旅客自動車運送事業運行計画書 (案)
運賃及び運行時間

以上

事業計画書

1 路線に関する事項

(別紙添付、路線図を添付)

2 主たる事務所及び営業所の名称並びに位置

主たる事務所 及び営業所	名称：本社営業所
	位置：青森県上北郡六戸町大字犬落瀬字千刈田 2 - 6 3

3 営業所ごとに配置する事業用自動車の総数、常用・予備の別の数、乗車定員 1 1 人以上の事業用自動車の数

営業所名	常用車	予備車	総数
本社	1台	1台	2台

① 申請車両の明細

所属営業所	登録番号	旅客席数	長さ	幅	高さ	備考
本社	八戸 200 あ ・ ・ 37	28人	6,99m	2,29m	3,00m	所有
本社	八戸 200 か ・ 433	56人	11,97m	2,49m	3,35m	所有

4 自動車庫の位置及び収容能力

名称	位置	構造	収容能力	所有、借入の別	摘要
柴山	上北郡六戸町大字犬落瀬字柴山 16-2,16-3	屋内	74,5 m ²	借入	
		屋外	508,68 m ²	借入	

5 各路線に配置する事業用自動車のうち、最大の長さ、幅、高さ、車両総重量のもの

長さ	幅	高さ	車両総重量
11,97m	2,49m	3,35m	15,805 t

6 停留所の名称及び位置並びに停留所間のキロ程

上り

名称	位置	キロ程(km)	累計(km)
イオンモール下田	上北郡おいらせ町字中野平40-1	—	—
百石高校前	上北郡おいらせ町字苗振谷地39-10の先	1.9	1.9
多賀台団地	八戸市多賀台2-5-2の先	2.4	4.3
市川中学校前	八戸市字赤畑34-2の先	1.8	6.1
本八戸駅	八戸市内丸1-6-17	10.2	16.3

下り

名称	位置	キロ程(km)	累計(km)
本八戸駅	八戸市内丸1-6-17	—	—
市川中学校前	八戸市字赤畑34-2の先	10.2	10.2
多賀台団地	八戸市多賀台1-15の先	1.8	12.0
百石高校前	上北郡おいらせ町字苗振谷地39-26の先	2.4	14.4
イオンモール下田	上北郡おいらせ町字中野平40-1	1.9	16.3

別添

1. 路線に関する事項

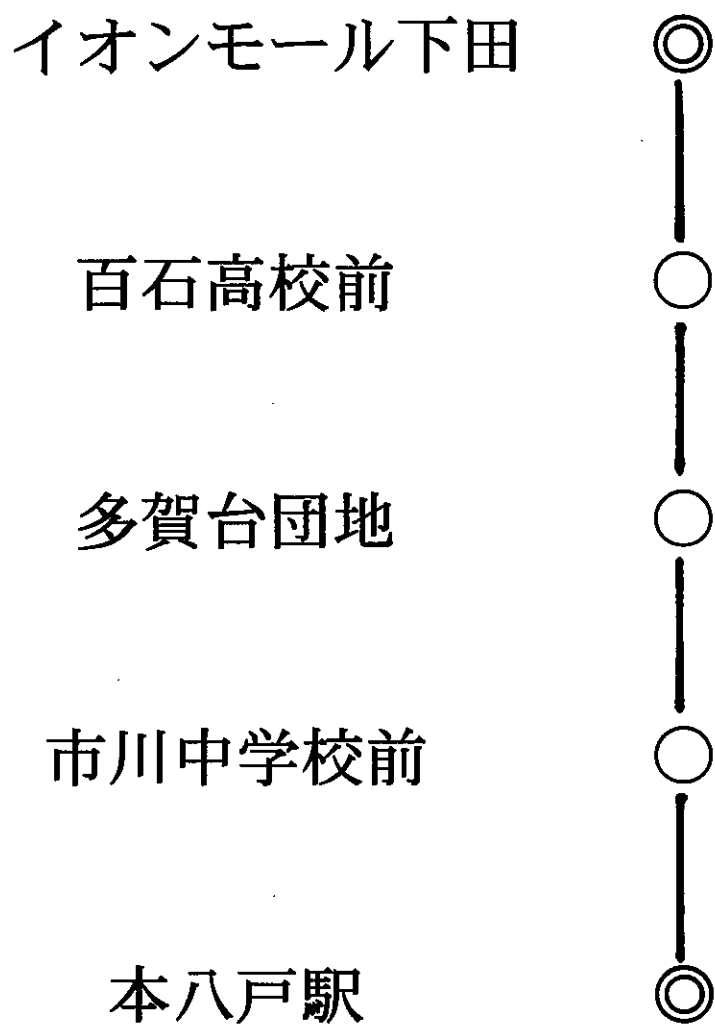
(上り)

所在地	キロ程	種別	備考
起 点：青森県上北郡おいらせ町字中野平40-1	—	—	
経由地：青森県上北郡おいらせ町字中野平40-1の先	0,1km	敷地内	
経由地：青森県上北郡おいらせ町字木崎20-6の先、交差点	0,3km	町道	
経由地：青森県八戸市多賀台1-1-2の先、交差点	3,4km	国道45号線	
経由地：青森県八戸市字中谷地177-5の先、交差点	1,4km	市道	
経由地：青森県八戸市字中谷地8-5の先、交差点	0,2km	県道15号線	
経由地：青森県八戸市字赤畑19-1の先、交差点	1,0km	市道	
経由地：青森県八戸市城下4-7-12の先、交差点	9,5km	国道45号線	
終 点：青森県八戸市内丸1-6-17の先	0,5km	市道	

(下り)

所在地	キロ程	種別	備考
起 点：青森県八戸市内丸1-6-17の先	—	—	
経由地：青森県八戸市城下3-2-28の先、交差点	0,7km	市道	
経由地：青森県八戸市字赤畑19-1の先、交差点	9,3km	国道45号線	
経由地：青森県八戸市字中谷地8-5の先、交差点	1,0km	市道	
経由地：青森県八戸市字中谷地177-5の先、交差点	0,2km	県道15号線	
経由地：青森県八戸市多賀台1-1-2の先、交差点	1,4km	市道	
経由地：青森県上北郡おいらせ町字木崎20-6の先、交差点	3,4km	国道45号線	
経由地：青森県上北郡おいらせ町字中野平40-1の先	0,3km	町道	
終 点：青森県上北郡おいらせ町字中野平40-1	0,1km	敷地内	

運行系統図 (イオンモール下田～本八戸駅)



乗合旅客自動車運送事業運行計画書(案)

1. 運行区間

起点：青森県上北郡おいらせ町字中野平40-1

終点：八戸市内丸1-6-17

キロ程：16.3km

所要時間：30分

2. 運行時間

別紙のとおり

3. 運賃

* 旅客運賃額

大人（12歳以上）

小人（6歳以上から12歳未満 大人の半額とする）

百石高校前	200円			
多賀台団地	200円	200円		
市川中学校前	200円	200円	200円	
本八戸駅	500円	300円	300円	300円
	イオン下田	百石高校前	多賀台団地	市川中学校前

(6歳未満の小児については無償とする)

4. 運行ルート

別紙のとおり

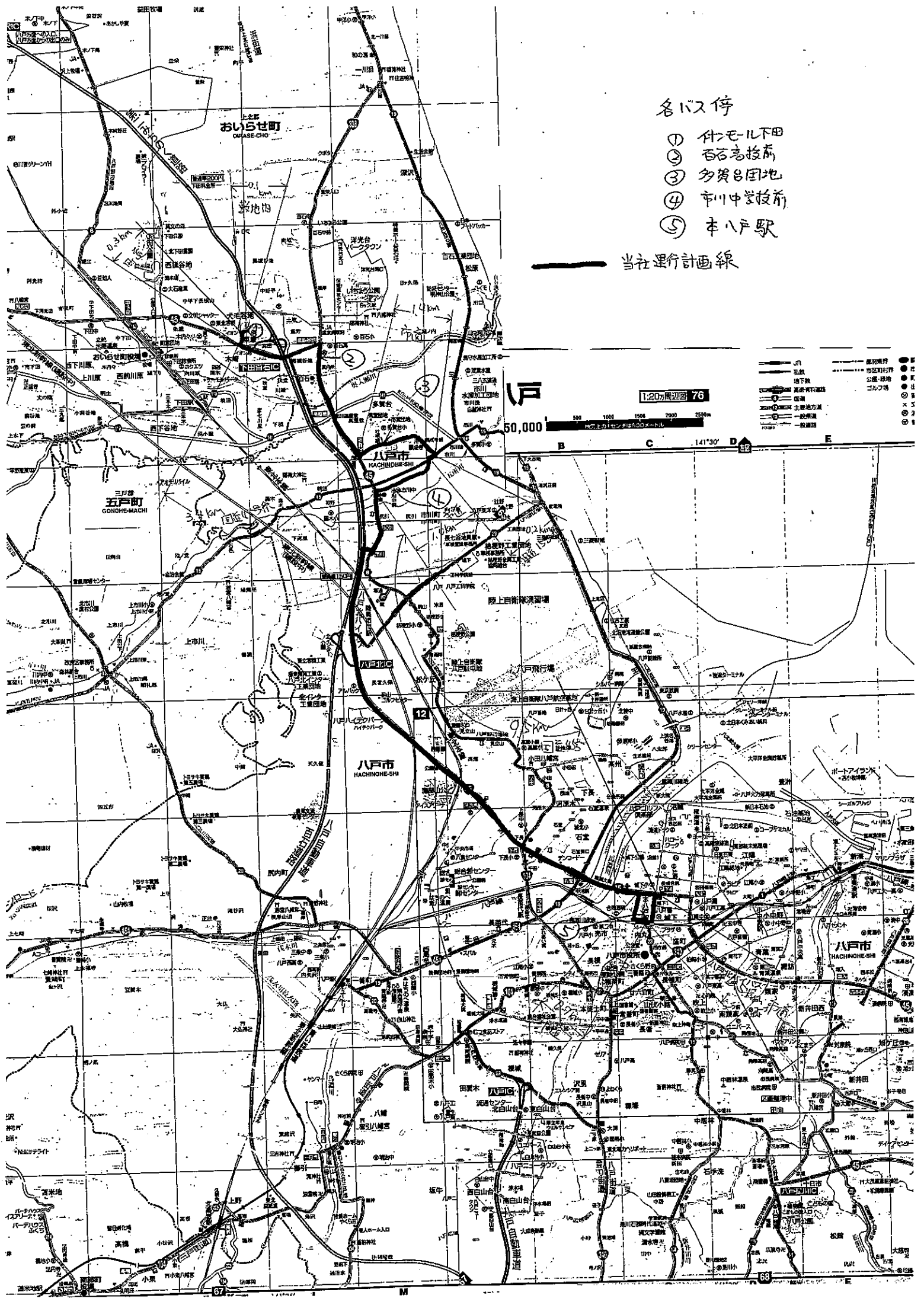
運行時間

(上り)

	1便	3便	5便	7便	9便		
イオン	8:50	10:50	13:50	15:50	18:10		
百石	8:53	10:53	13:53	15:53	18:13		
多賀台	8:58	10:58	13:58	15:58	18:18		
市川	9:03	11:03	14:03	16:03	18:23		
本八戸	9:20	11:20	14:20	16:20	18:40		

(下り)

	2便	4便	6便	8便	10便		
本八戸	9:30	11:30	14:30	16:30	18:50		
市川	9:47	11:47	14:47	16:47	19:17		
多賀台	9:52	11:52	14:52	16:52	19:22		
百石	9:57	11:57	14:57	16:57	19:27		
イオン	10:00	12:00	15:00	17:00	19:30		



各バス停

- ① 什モ-ル下田
- ② 石高技前
- ③ 多賀呂団地
- ④ 市川中技前
- ⑤ 本八戸駅

—— 当社運行計画線

●	国府庁舎	●	市役所
○	市立小学校	○	市立中学校
○	市立幼稚園	○	市立図書館
○	市立公民館	○	市立体育館
○	市立公園	○	市立病院
○	市立診療所	○	市立福祉センター
○	市立老人ホーム	○	市立障害者センター
○	市立児童センター	○	市立青少年センター
○	市立市民センター	○	市立市民ホール
○	市立市民会館	○	市立市民劇場
○	市立市民センター	○	市立市民ホール
○	市立市民会館	○	市立市民劇場

1:20万縮尺図 76
50,000

141°30' D