

# 八戸市 洪水ハザードマップ

保存版

## 想定最大規模の降雨【C】

<1000年以上に一度程度の確率>

- 八戸市内の洪水ハザードマップはA～Dの4地区に分けて作成しております。
  - 配布している洪水ハザードマップはA地区とお住まいの地区のみです。
  - その他の地区の洪水ハザードマップを希望の場合は、沿河川課窓口にて配布いたします。
- 【お問い合わせ先】八戸市建設部河川課（八戸市庁舎7階）TEL 0178-43-9386

### このハザードマップについて（想定最大規模の降雨）

このハザードマップは、下記の各河川の洪水予報を元にした水害想定区域について、水防法の規定により指定された想定し得る最大規模の降雨による洪水浸水想定区域、浸水した場合に想定される水深を表示した図面を平面的に重ね合わせたものを使用しております。

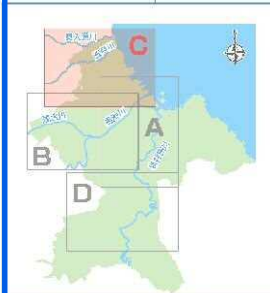
使用した洪水浸水想定区域は、指定時点の各河川の河道及び洪水氾濫氾濫の整備状況を勘案し、想定し得る最大規模の降雨に伴う洪水により各河川が氾濫した場合の洪水の状態をシミュレーションにより算出したものです。

なお、このシミュレーションの前提にあつては、支川の氾濫、シミュレーションの前提となる降雨を超える規模の降雨による氾濫、高波及び内水による氾濫等を考慮していませんので、この洪水浸水想定区域に指定されていない区域においても洪水が発生する場合や想定される水深が実際の水深と異なる場合があります。

河川名	発生条件	指定箇所	指定年月日
奥入瀬川	奥入瀬川流域が12日以上の総雨量303mm（1000年以上に一度程度の確率）	青森県土産振興課河川課	H31.1.23 青森県告示第28号
五戸川	五戸川流域の2日間の総雨量435mm（1000年以上に一度程度の確率）	八戸市	H元ノ24 青森県告示第215号
馬淵川（下流）	馬淵川流域の2日間の総雨量117mm（1000年以上に一度程度の確率）	国土交通省東北地方振興課河川課	H25.1.29 国土交通省告示第10号

◎ 西側浸水想定区域の洪水ハザードマップ及び避難情報等については裏面をご覧ください。

※必要配慮者利用施設について  
 洪水浸水想定区域に位置する要配慮者利用施設（社会福祉施設、学校、医療施設その他の主として防災上の配慮を要する方々が利用する施設）の名称及び所在地については、八戸市ホームページに掲載しております。

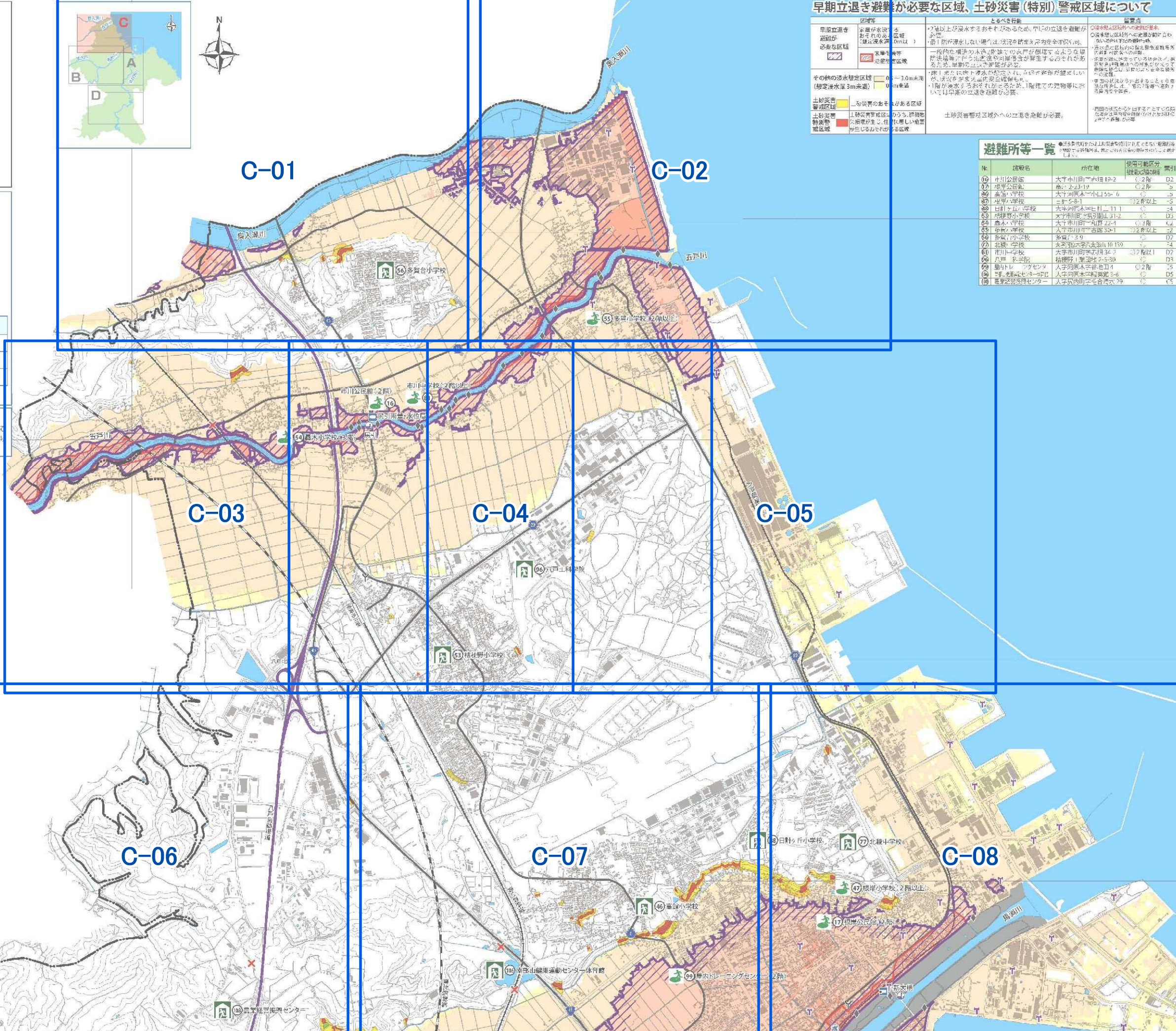


### 早期立退き避難が必要な区域、土砂災害（特別）警戒区域について

区域名	区域の概要	とるべき行動	留意点
早期立退き避難が必要な区域	浸水が想定される区域（想定浸水深 0m以上）	7時以上浸水するおそれがあるため、早急の立退き避難が必要。 ・一旦所定浸水しない場合は、状況を確認しながら安全確認可。	○浸水想定区域以外の区域に避難が必要な場合は、浸水想定区域外の避難所へ避難すること。
その他の浸水想定区域	0.5～3.0m未満（想定浸水深 3m未満）	一般的な浸水の予測（浸水の発生が確認されるような浸水想定区域）に侵入しないよう注意し、浸水の発生を待たずに避難すること。	○浸水想定区域に避難が必要な場合は、浸水想定区域外の避難所へ避難すること。
土砂災害警戒区域	土砂災害警戒区域	土砂災害警戒区域に侵入しないよう注意し、土砂災害警戒区域からの立退き避難が必要。	○土砂災害警戒区域に侵入しないよう注意し、土砂災害警戒区域からの立退き避難が必要。
土砂災害特別警戒区域	土砂災害特別警戒区域	土砂災害特別警戒区域に侵入しないよう注意し、土砂災害特別警戒区域からの立退き避難が必要。	○土砂災害特別警戒区域に侵入しないよう注意し、土砂災害特別警戒区域からの立退き避難が必要。

### 避難所等一覧

No.	施設名	所在地	使用可能区分	階数
01	市川公民館	大津市川田町大津 19-2	○2階	D2
02	旭東公民館	高川2-23-19	○2階	D2
03	南郷小学校	大津河原町小川150-6	○2階以上	D3
04	北郷小学校	北郷5-8-1	○2階以上	D3
05	日射小学校	大津河原町日射 11-1	○2階	D3
06	日射小学校	大津河原町日射 11-1	○2階	D3
07	日射小学校	大津河原町日射 11-1	○2階	D3
08	日射小学校	大津河原町日射 11-1	○2階	D3
09	日射小学校	大津河原町日射 11-1	○2階	D3
10	日射小学校	大津河原町日射 11-1	○2階	D3
11	日射小学校	大津河原町日射 11-1	○2階	D3
12	日射小学校	大津河原町日射 11-1	○2階	D3
13	日射小学校	大津河原町日射 11-1	○2階	D3
14	日射小学校	大津河原町日射 11-1	○2階	D3
15	日射小学校	大津河原町日射 11-1	○2階	D3
16	日射小学校	大津河原町日射 11-1	○2階	D3
17	日射小学校	大津河原町日射 11-1	○2階	D3
18	日射小学校	大津河原町日射 11-1	○2階	D3
19	日射小学校	大津河原町日射 11-1	○2階	D3
20	日射小学校	大津河原町日射 11-1	○2階	D3
21	日射小学校	大津河原町日射 11-1	○2階	D3
22	日射小学校	大津河原町日射 11-1	○2階	D3
23	日射小学校	大津河原町日射 11-1	○2階	D3
24	日射小学校	大津河原町日射 11-1	○2階	D3
25	日射小学校	大津河原町日射 11-1	○2階	D3
26	日射小学校	大津河原町日射 11-1	○2階	D3
27	日射小学校	大津河原町日射 11-1	○2階	D3
28	日射小学校	大津河原町日射 11-1	○2階	D3
29	日射小学校	大津河原町日射 11-1	○2階	D3
30	日射小学校	大津河原町日射 11-1	○2階	D3
31	日射小学校	大津河原町日射 11-1	○2階	D3
32	日射小学校	大津河原町日射 11-1	○2階	D3
33	日射小学校	大津河原町日射 11-1	○2階	D3
34	日射小学校	大津河原町日射 11-1	○2階	D3
35	日射小学校	大津河原町日射 11-1	○2階	D3
36	日射小学校	大津河原町日射 11-1	○2階	D3
37	日射小学校	大津河原町日射 11-1	○2階	D3
38	日射小学校	大津河原町日射 11-1	○2階	D3
39	日射小学校	大津河原町日射 11-1	○2階	D3
40	日射小学校	大津河原町日射 11-1	○2階	D3
41	日射小学校	大津河原町日射 11-1	○2階	D3
42	日射小学校	大津河原町日射 11-1	○2階	D3
43	日射小学校	大津河原町日射 11-1	○2階	D3
44	日射小学校	大津河原町日射 11-1	○2階	D3
45	日射小学校	大津河原町日射 11-1	○2階	D3
46	日射小学校	大津河原町日射 11-1	○2階	D3
47	日射小学校	大津河原町日射 11-1	○2階	D3
48	日射小学校	大津河原町日射 11-1	○2階	D3
49	日射小学校	大津河原町日射 11-1	○2階	D3
50	日射小学校	大津河原町日射 11-1	○2階	D3
51	日射小学校	大津河原町日射 11-1	○2階	D3
52	日射小学校	大津河原町日射 11-1	○2階	D3
53	日射小学校	大津河原町日射 11-1	○2階	D3
54	日射小学校	大津河原町日射 11-1	○2階	D3
55	日射小学校	大津河原町日射 11-1	○2階	D3
56	日射小学校	大津河原町日射 11-1	○2階	D3
57	日射小学校	大津河原町日射 11-1	○2階	D3
58	日射小学校	大津河原町日射 11-1	○2階	D3
59	日射小学校	大津河原町日射 11-1	○2階	D3
60	日射小学校	大津河原町日射 11-1	○2階	D3
61	日射小学校	大津河原町日射 11-1	○2階	D3
62	日射小学校	大津河原町日射 11-1	○2階	D3
63	日射小学校	大津河原町日射 11-1	○2階	D3
64	日射小学校	大津河原町日射 11-1	○2階	D3
65	日射小学校	大津河原町日射 11-1	○2階	D3
66	日射小学校	大津河原町日射 11-1	○2階	D3
67	日射小学校	大津河原町日射 11-1	○2階	D3
68	日射小学校	大津河原町日射 11-1	○2階	D3
69	日射小学校	大津河原町日射 11-1	○2階	D3
70	日射小学校	大津河原町日射 11-1	○2階	D3
71	日射小学校	大津河原町日射 11-1	○2階	D3
72	日射小学校	大津河原町日射 11-1	○2階	D3
73	日射小学校	大津河原町日射 11-1	○2階	D3
74	日射小学校	大津河原町日射 11-1	○2階	D3
75	日射小学校	大津河原町日射 11-1	○2階	D3
76	日射小学校	大津河原町日射 11-1	○2階	D3
77	日射小学校	大津河原町日射 11-1	○2階	D3
78	日射小学校	大津河原町日射 11-1	○2階	D3
79	日射小学校	大津河原町日射 11-1	○2階	D3
80	日射小学校	大津河原町日射 11-1	○2階	D3
81	日射小学校	大津河原町日射 11-1	○2階	D3
82	日射小学校	大津河原町日射 11-1	○2階	D3
83	日射小学校	大津河原町日射 11-1	○2階	D3
84	日射小学校	大津河原町日射 11-1	○2階	D3
85	日射小学校	大津河原町日射 11-1	○2階	D3
86	日射小学校	大津河原町日射 11-1	○2階	D3
87	日射小学校	大津河原町日射 11-1	○2階	D3
88	日射小学校	大津河原町日射 11-1	○2階	D3
89	日射小学校	大津河原町日射 11-1	○2階	D3
90	日射小学校	大津河原町日射 11-1	○2階	D3
91	日射小学校	大津河原町日射 11-1	○2階	D3
92	日射小学校	大津河原町日射 11-1	○2階	D3
93	日射小学校	大津河原町日射 11-1	○2階	D3
94	日射小学校	大津河原町日射 11-1	○2階	D3
95	日射小学校	大津河原町日射 11-1	○2階	D3
96	日射小学校	大津河原町日射 11-1	○2階	D3
97	日射小学校	大津河原町日射 11-1	○2階	D3
98	日射小学校	大津河原町日射 11-1	○2階	D3
99	日射小学校	大津河原町日射 11-1	○2階	D3
100	日射小学校	大津河原町日射 11-1	○2階	D3



### 凡例

**指定避難所**  
 指定避難所（指定避難所）

**指定緊急避難場所**  
 指定緊急避難場所（指定緊急避難場所）

**洪水警戒時または土砂災害警戒時に利用できない避難所等**

**早期立退き避難が必要な区域**

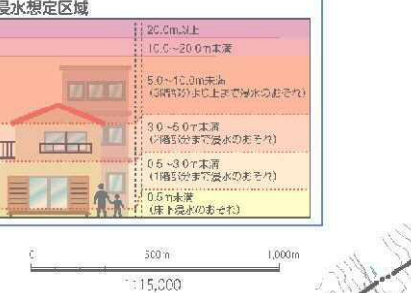
**家屋倒壊等氾濫想定区域**

**浸水想定区域**  
 想定浸水深  
 20.0m以上  
 10.0～20.0m未満  
 5.0～10.0m未満  
 3.0～5.0m未満  
 0.5～3.0m未満  
 0.5m未満

**土砂災害警戒区域等**  
 土砂災害警戒区域  
 土砂災害特別警戒区域

**過去に雨で浸水した箇所**  
 水がたまりやすく、洪水時には通行できない箇所

**施設等**  
 八戸市庁  
 消防関係機関  
 医療機関  
 警察関係機関  
 防災行政無線（拡声器）  
 河川ライブカメラ  
 雨水ポンプ場  
 転写機  
 危機管理型水位計  
 水位観測所、水位計  
 自動車専用道路、高規格道路  
 国道、県道  
 鉄道（JR）  
 鉄道（私鉄）  
 市町村界



0 500m 1000m  
 1:15,000