





# 八戸市 洪水ハザードマップ

図郭番号：D-06

## 凡例

-  **指定避難所**  
(避難者・被災者が一定期間滞る施設)
-  **指定緊急避難場所**  
(災害から命を守るために緊急的に避難する場所)
-  **洪水警戒時または土砂災害警戒時に利用できない避難所等**
-  **要配慮者利用施設**  
(施設名は一覧参照)







## 早期立退き避難が必要な区域

-  早期立退き避難が必要な区域



## 家屋倒壊等氾濫想定区域

-  家屋倒壊等氾濫想定区域

## 浸水想定区域

- 想定浸水深
-  20.0m以上
  -  10.0～20.0m未満
  -  5.0～10.0m未満
  -  3.0～5.0m未満
  -  0.5～3.0m未満
  -  0.5m未満


## 土砂災害警戒区域等

-  土砂災害警戒区域
-  土砂災害特別警戒区域

## 過去に雨で浸水した箇所

-  過去に雨で浸水した箇所

## 水がたまりやすく、洪水時には通行できない箇所

-  水がたまりやすく、洪水時には通行できない箇所

## 施設等

-  八戸市庁
-  消防関係機関
-  医療機関
-  警察関係機関
-  防災行政無線(拡声器)
-  河川ライブカメラ
-  雨水ポンプ場
-  樋門樋管
-  危機管理型水位計
-  水位観測所、水位計

-  自動車専用道路、高速道路
-  国道、県道
-  鉄道(JR)
-  鉄道(私鉄)
-  市町村界

