
































# 八戸市 洪水ハザードマップ

図郭番号：C-07

## 凡例

-  **指定避難所**  
(避難者・被災者が一定期間滞在する施設)
-  **指定緊急避難場所**  
(災害から命を守るために緊急的に避難する場所)
-  **洪水警戒時または土砂災害警戒時に利用できない避難所等**
-  **要配慮者利用施設**  
(施設名は一覧参照)
- 早期立退き避難が必要な区域**  

- 家屋倒壊等氾濫想定区域**  

- 浸水想定区域**  
想定浸水深  
  -  20.0m以上
  -  10.0～20.0m未満
  -  5.0～10.0m未満
  -  3.0～5.0m未満
  -  0.5～3.0m未満
  -  0.5m未満
- 土砂災害警戒区域等**
  -  土砂災害警戒区域
  -  土砂災害特別警戒区域
- 過去に雨で浸水した箇所**  

- 水がたまりやすく、洪水時には通行できない箇所**  

- 施設等**
  -  八戸市庁
  -  消防関係機関
  -  医療機関
  -  警察関係機関
  -  防災行政無線(拡声器)
  -  河川ライブカメラ
  -  雨水ポンプ場
  -  樋門樋管
  -  危機管理型水位計
  -  水位観測所、水位計
  -  自動車専用道路、高速道路
  -  国道、県道
  -  鉄道(JR)
  -  鉄道(私鉄)
  -  市町村界

