

第2期 八戸圏域連携中枢都市圏ビジョン  
【一次案】

令和3年9月

八戸市



# 目次

<b>序章</b>	<b>ビジョンの策定に当たって</b>	<b>1</b>
1	策定の趣旨	1
2	連携中枢都市圏及び構成市町村の名称	1
3	具体的な取組期間	1
<b>第1章</b>	<b>圏域の概況</b>	<b>2</b>
1	構成市町村の概況	2
2	地域資源の状況	5
3	圏域の結びつき	7
4	人口の動向	8
5	産業の動向	14
6	都市機能・生活機能の状況	30
<b>第2章</b>	<b>圏域の中長期的将来像</b>	<b>36</b>
1	人口の将来展望	36
2	圏域の方向性	36
3	目指す将来像	36
<b>第3章</b>	<b>将来像の実現に向けた具体的取組</b>	<b>36</b>
1	施策体系	36
2	具体的取組	36
(1)	圏域全体の経済成長のけん引	36
(2)	高次の都市機能の集積・強化	36
(3)	圏域全体の生活関連機能サービスの向上	36
3	推進体制	36

## 1 策定の趣旨

八戸圏域は、平成21年9月に定住自立圏形成協定を締結し、圏域市町村が連携・協力して、定住の受け皿として必要な都市機能及び生活機能の確保・充実を図るとともに、魅力あふれる地域づくりを推進してきました。

また、平成29年3月には、連携中枢都市圏へと発展的に移行し、「地域の個性が輝き自立した八戸圏域」を目指すべき将来像として掲げ、「圏域全体の経済成長のけん引」、「高次の都市機能の集積・強化」、「圏域全体の生活関連機能サービスの向上」に関する取組を着実に進めてきました。

このような中、近年、人口減少の進行や自然災害の激甚化・多発化に加え、新型コロナウイルス感染症の感染拡大など、当圏域を取り巻く環境は大きく変容しており、今後、当圏域が一定の圏域人口を有し、活力ある社会経済が維持され、住民の暮らしを支えることが可能な魅力あふれる圏域として更なる飛躍を遂げるためには、これまで培ってきた緊密な連携に基づく連携中枢都市圏の取組の深化を図り、圏域全体の一体的発展につなげていく必要があります。

以上を踏まえ、令和4年度を開始年度とした今後5年間における八戸圏域連携中枢都市圏の中長期的将来像と具体的取組を示す新たな連携中枢都市圏ビジョンを策定します。

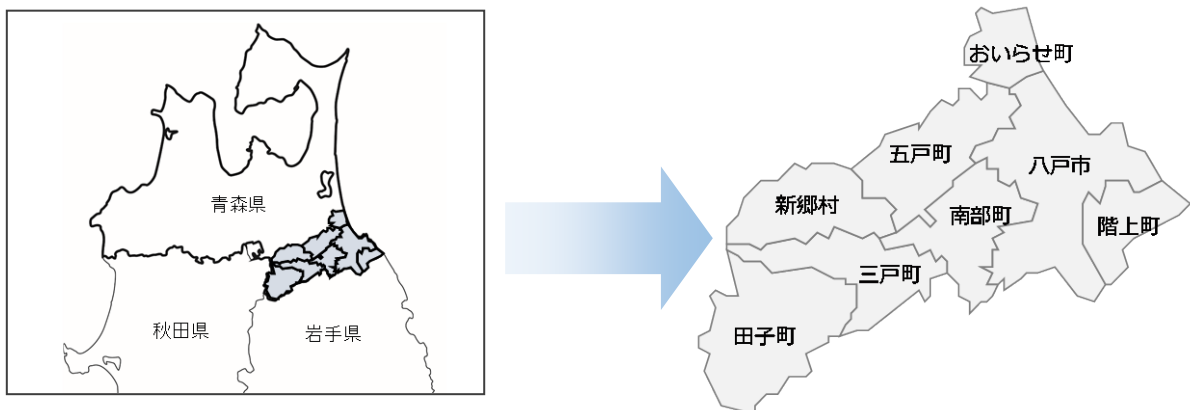
## 2 連携中枢都市圏及び構成市町村の名称

### (1) 連携中枢都市圏の名称

八戸圏域連携中枢都市圏（愛称：八戸都市圏スクラム<sup>エイト</sup>8）

### (2) 連携中枢都市圏を構成する市町村の名称

八戸市（連携中枢都市）、三戸町、五戸町、田子町、南部町、階上町、新郷村、おいらせ町



## 3 具体的な取組期間

本ビジョンで示す将来像の実現に向けた具体的な取組の期間は、令和4(2022)年度から令和8(2026)年度までの5年間とします。

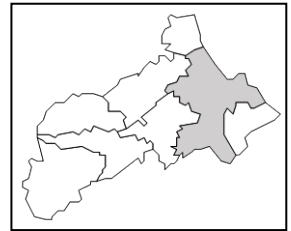
## 第1章 圏域の概況

### 1 構成市町村の概況

構成市町村の概況は以下のとおりです。カッコ書きは、各市町村における総合計画の将来像を示しています。

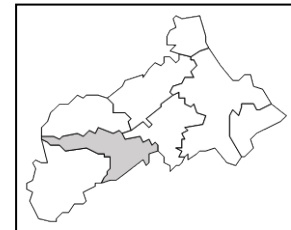
#### 八戸市 「ひと・産業・文化が輝く 北の創造都市」 【連携中枢都市】

- ・八戸市は、古く藩政時代から、圏域をはじめ北奥羽地域の経済・社会・文化の中心として栄え、全国屈指の水産都市として、また北東北随一の工業都市として発展し、平成29年1月1日には中核市に移行しました。
- ・今後は、これまで整備してきた高度な都市機能を活かし、圏域内での更なる地域医療の充実やにぎわい創出を図るとともに、多種多様な産業や豊かな地域資源を活用した地域経済の活性化や観光の振興を図り、八戸圏域の中心市として、活力ある経済圏・生活圏の形成を目指していきます。



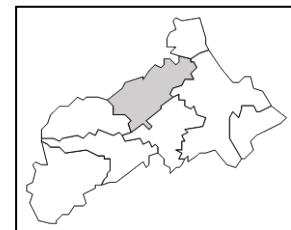
#### 三戸町 「みんなが集う みんなで創る みんなを笑顔に 美しいふるさと さんのへ」

- ・三戸町は、戦国時代、北東北一帯を支配していた三戸南部氏の居城「三戸城」が築かれ、城下町として栄えた古い歴史を有し、明治22年に誕生してからは、三戸地方の中心地として大きな役割を果たしてきました。「りんご」をはじめとした果樹、米、葉たばこ、畜産などの農業が盛んで、近年は、町出身の漫画家「故・馬場のぼる」さんの人気絵本「11ぴきのねこ」シリーズのキャラクターを活用したオンリーワンのまちづくりに取り組んでいます。
- ・今後は、「三戸独自の風土」に誇りを持ち、人、自然、文化という優れた資源や、経験から得た知識を活かしながら、町民一人ひとりが地域社会の一員として集い、共生・協働のまちを創出することで、生涯にわたり生きがいを感じ、笑顔があふれるまちづくりを目指していきます。



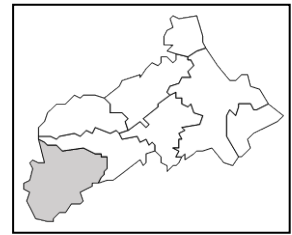
#### 五戸町 「人とまちの活力で未来を拓く、共創(協創)の郷 ごのへ」

- ・五戸町は、野菜を中心とした複合経営の農業、商業、内陸型工業のほか、五戸地方における行政、医療や県南地方の農業研究に関する中心的役割を果たしてきました。また、豊かな自然環境の中に運動公園施設や図書館、ごのへ郷土館等の文化施設を整備するなど居住環境の整備も進めてきました。
- ・今後は、内陸型工業の集積を指向するとともに、みんなで創る活気ある町づくりに努め、さらに、八戸市や近隣町村との連携を強化して、五戸地方における中核的役割を果たしていくことを目指していきます。



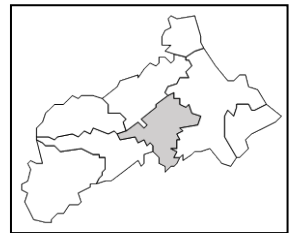
## 田子町 「ひとが輝き まちが輝く 活力と笑顔あふれるまち」

- ・田子町は、八戸圏域の最南端に位置し、青森、秋田、岩手の三県の県境に接する町で、広大な牧草地と豊富な森林資源を有しています。町の基幹産業は、農業と畜産を組み合わせた耕畜連携の地域農業を振興しています。中でも、にんにくは「たっこにんにく」の地域団体商標を取得し、更に、新品種「たっこ1号」を開発するなどブランド力を高めてきました。また、夏秋野菜、葉たばこ、田子牛(黒毛和牛)などの産地化とブランド化に努めています。
- ・今後は、北東北の二大観光地、十和田八幡平国立公園と三陸復興国立公園を結ぶ最短ルートの沿線にあるという地理的特性を生かし、「みろくの滝」等の自然資源を活かした観光交流の拡大を図るとともに、町営ケーブルテレビなどの地域情報網とコミュニティバスなどの地域ネットワークの構築、国際交流を活かした教育の充実など、高齢者と子どもにやさしい地域づくりを目指していきます。



## 南部町 「みんながつながり達者に暮らす 笑顔あふれるまち 南部町」

- ・南部町は、八戸市に隣接し、国道4号と104号が合流する交通の要衝に位置している。果樹を中心とした安全・安心な農作物の生産拠点であるほか、「農業観光四季のまつり」、「達者村」、農業体験修学旅行生の受入れなどの施策を展開し、交流を推進しています。
- ・今後は、基幹産業である農業をはじめ各種産業の振興を図っていくため、南部藩発祥の地、国史跡聖寿寺館跡、国指定重要文化財南部利康霊屋、国登録有形文化財承陽塔、南部手踊り発祥の地等の歴史的遺産と各種観光資源を複合したグリーン・ツーリズムの推進など、都市・地域間交流を積極的に推進するとともに、全国唯一の町営地方卸売市場が圏域内の一大流通拠点となることを目指していきます。



## 階上町 「心豊かで安心安全な暮らしと 活力あふれる地域をみんなでつくる はしかみ New era plan」

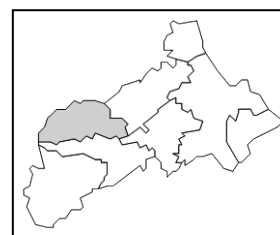
- ・階上町は、八戸市の南東に位置し岩手県境に接する町であり、公共下水道事業等の住環境の整備が進められ、八戸市のベッドタウンとなっています。
- ・「元祖いちご煮」や「階上早生階上そば」、「階上産アブラメ」をはじめとして、町の地域資源を活かした階上ブランドを推進するとともに、三陸復興国立公園の一部である階上岳や階上海岸等の豊かな自然を活かした体験型観光の推進と、都市住民と農村の交流の場や圏域住民の憩いの場として豊かな自然を提供することにより、産業振興と地域活性化を目指しています。
- ・今後は、町民と行政がパートナーとして連携し、住民の意見を反映させるとともに、効率的・効果的な行財政運営を進められるよう、これまで取り組んできた「協働のまちづくり」をさらに推進していきます。



## 新郷村

### 「未来へ残す、未来を創る この地・この人・この文化」

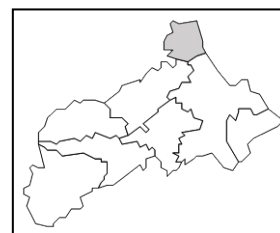
- ・新郷村は、米、野菜、畜産を主体とした農業をはじめ、素材生産はもとより環境保全等の公益機能を有する林業を基幹産業とし、農林畜産物生産の拠点的役割を果たしています。
- ・また、十和田・八幡平国立公園に接する迷ヶ平や間木ノ平地区生活環境保全林は、自然滞在型体験観光エリアであるとともに、その周辺にはキリストの墓や大石神ピラミッド、新郷温泉館、水芭蕉群生地等があり、圏域内外からの観光客の保養の場としての役割を果たしています。
- ・農業を基幹産業として営み続けてきた本村は、今後も農業の村として存続を図っていくとともに、農業・林業・畜産業の発展を通じ村の文化を未来へ残すため、地域と結びついた産業を育み、新たな創造に努めていきます。また、国の方針にも「地方創生」と「人材育成」とあるように、人や地域の個性を活かすことがますます重要となることから、「この」=「これがいい」と選ばれる、誇りを持つ村であるために、「新郷ならではのよさ」を育んでいきます。



## おいらせ町

### 「子どものびのび 大人いきいき ともにつくる おいらせ町」

- ・おいらせ町は、八戸市・三沢市・十和田市の中心に位置し、高速道路のインターチェンジや東北新幹線八戸駅、八戸港、三沢空港などの陸・海・空の交通網の結節点として地理的にも恵まれており、近隣市のベッドタウン的役割を果たしています。
- ・産業面では、水稻、畑作、畜産及び施設園芸を主体とした複合型農業や、臨海部の百石工業団地及び大型商業施設を核とした商業集積等、商工業の振興による雇用の場の創出を促進しています。
- ・今後は、未来を担う子どもたちが健やかにのびのびと育つ環境をつくり、大人たちが仕事、地域活動や趣味などで活躍し、いきいきと元気にくらす町を目指していきます。



## 2 地域資源の状況

	自然・景勝地	歴史・民俗	スポーツ施設
八戸市	<ul style="list-style-type: none"> <li>・三陸復興国立公園 (種差海岸)</li> <li>・天然記念物蕪島 ウミネコ繁殖地</li> <li>・名勝 種差海岸</li> <li>・みちのく潮風トレイル</li> <li>・三陸ジオパーク</li> <li>・市民の森 不習岳</li> </ul>	<ul style="list-style-type: none"> <li>・国宝(赤糸威鎧兜 大袖付、白糸威褌 取鎧兜大袖付、合掌土偶)</li> <li>・是川石器時代遺跡</li> <li>・史跡根城跡</li> <li>・櫛引八幡宮</li> <li>・清水寺観音堂</li> <li>・旧島守発電所 保存公園</li> <li>・新むつ旅館</li> <li>・更上閣</li> <li>・八戸酒造</li> <li>・八戸えんぶり</li> <li>・八戸三社大祭</li> <li>・加賀美流騎馬打毬</li> <li>・法霊神楽</li> <li>・鮫の神楽</li> <li>・旧河内屋橋本合名会社</li> </ul>	<ul style="list-style-type: none"> <li>・長根公園</li> <li>・新井田公園</li> <li>・東運動公園</li> <li>・南部山健康運動公園</li> <li>・FLAT HACHINOHE</li> <li>・八戸市屋内トレーニングセンター</li> <li>・カッコーの森エコーランド</li> </ul>
三戸町	<ul style="list-style-type: none"> <li>・県立自然公園(名久井岳)</li> </ul>	<ul style="list-style-type: none"> <li>・三戸城跡城山公園・関根の松</li> <li>・奥州街道、駕籠立場(一里塚)</li> <li>・斗内千人塚・泉山の登拝行事</li> <li>・佐藤家建造物</li> <li>・斗内獅子舞</li> <li>・白虎隊供養碑</li> </ul>	<ul style="list-style-type: none"> <li>・三戸町スポーツ文化福祉複合施設(アップルドーム)</li> <li>・三戸町民体育館</li> <li>・サン・スポーツランド三戸</li> <li>・三戸町勤労者体育センター</li> <li>・松原公園・三戸町民プール</li> <li>・さんのへパークゴルフ場</li> </ul>
五戸町	<ul style="list-style-type: none"> <li>・桜沼公園</li> <li>・日本一のカシワの木</li> <li>・槍沢のしだれ桜</li> </ul>	<ul style="list-style-type: none"> <li>・旧圓子家住宅</li> <li>・江渡家住宅</li> <li>・五戸町消防団 第一分団屯所</li> <li>・寶福寺</li> <li>・新山神社</li> <li>・明治天皇行在所</li> <li>・南部駒踊り</li> <li>・館町神楽舞</li> <li>・五戸えんぶり</li> <li>・田植え・田の草 取り唄と踊り</li> <li>・奥州街道</li> </ul>	<ul style="list-style-type: none"> <li>・ひばり野公園</li> <li>・五戸ドーム</li> <li>・倉石スポーツセンター</li> <li>・町立公民館体育センター</li> </ul>
田子町	<ul style="list-style-type: none"> <li>・みろくの滝</li> <li>・大黒森の山つつじ</li> <li>・四角岳</li> <li>・真清田神社の杉</li> <li>・釜淵観音堂の大イチョウ</li> <li>・蛇王の松・三本松の山ノ神</li> <li>・桂水カツラ・だだっちの木</li> </ul>	<ul style="list-style-type: none"> <li>・田子館、牛尾館</li> <li>・奇峰学秀の仏像</li> <li>・真清田神社・釜淵観音堂</li> <li>・洞門寺山門、仁王像</li> <li>・旧橋本家住宅</li> <li>・田子神楽、石亀神楽</li> <li>・田子の虫追い</li> <li>・ナニヤドヤラ(盆踊り)</li> </ul>	<ul style="list-style-type: none"> <li>・創遊村229スキーランド</li> <li>・農業者トレーニングセンター</li> <li>・町民グラウンド</li> <li>・町民プール</li> <li>・農山村広場</li> <li>・農村環境改善センター</li> </ul>
南部町	<ul style="list-style-type: none"> <li>・県立自然公園(名久井岳)</li> <li>・法光寺の千本松</li> </ul>	<ul style="list-style-type: none"> <li>・南部利康霊屋</li> <li>・南部利直霊屋</li> <li>・史跡聖寿寺館跡</li> <li>・白華山 法光寺 承陽塔(三重の塔)</li> <li>・南部地方えんぶり</li> <li>・南部手踊り</li> </ul>	<ul style="list-style-type: none"> <li>・名川B&amp;G</li> <li>・海洋センター</li> <li>・町民体育館</li> <li>・福地体育センター</li> <li>・ふるさと運動公園</li> <li>・ふくち運動公園</li> <li>・たいら運動公園</li> <li>・すぱーく名川</li> <li>・ふくちアイスアリーナ</li> <li>・八戸射撃場</li> </ul>
階上町	<ul style="list-style-type: none"> <li>・三陸復興国立公園 (階上岳、階上海岸)</li> <li>・みちのく潮風トレイル</li> <li>・三陸ジオパーク</li> </ul>	<ul style="list-style-type: none"> <li>・赤保内駒踊り</li> <li>・平内鶏舞</li> <li>・平内えんぶり</li> <li>・田代えんぶり</li> <li>・鳥屋部えんぶり</li> <li>・道仏神楽</li> <li>・寺下観音</li> <li>・館神社</li> <li>・巨樹・巨木</li> </ul>	<ul style="list-style-type: none"> <li>・石鉢ふれあい交流館</li> <li>・町民プール</li> <li>・八戸カントリークラブ</li> <li>・中央体育館・町民体育館</li> <li>・あおぞらテニスコート</li> <li>・クライミングジムノースロック</li> </ul>
新郷村	<ul style="list-style-type: none"> <li>・日本一ダケカンバ(樹木)</li> <li>・戸来岳</li> <li>・十和利山</li> <li>・権現の滝</li> <li>・水芭蕉群生地</li> </ul>	<ul style="list-style-type: none"> <li>・ナニヤドヤラ(盆踊り)</li> <li>・キリストの里公園(キリストの墓)</li> <li>・大石神ピラミッド</li> <li>・長慶天皇の墓</li> </ul>	<ul style="list-style-type: none"> <li>・村営金ヶ沢スキー場</li> <li>・村営プール</li> <li>・村営野球場</li> </ul>
おいらせ町	<ul style="list-style-type: none"> <li>・長寿日本一の根岸の大いちょう</li> <li>・間木堤白鳥飛来地</li> <li>・いちょう公園(自然散策道)</li> </ul>	<ul style="list-style-type: none"> <li>・氣比神社</li> <li>・史跡阿光坊古墳群</li> <li>・百石えんぶり</li> <li>・百石まつり</li> <li>・下田まつり</li> </ul>	<ul style="list-style-type: none"> <li>・いちょう公園</li> <li>・下田公園</li> <li>・町民交流センター</li> <li>・いちょう公園体育館</li> <li>・町民プール</li> </ul>



文化・芸術施設	レクリエーション施設	産直施設	その他	
<ul style="list-style-type: none"> <li>・八戸市公会堂</li> <li>・八戸市美術館</li> <li>・八戸市博物館</li> <li>・南郷文化ホール</li> <li>・南郷歴史民俗資料館</li> <li>・南部会館</li> <li>・八戸南部氏庭園</li> </ul>	<ul style="list-style-type: none"> <li>・八戸公園</li> <li>・白浜海水浴場</li> <li>・燕島海水浴場</li> <li>・水産科学館マリエント</li> <li>・長者まつりんぐ広場</li> <li>・山の楽校</li> </ul>	<ul style="list-style-type: none"> <li>・八菜館</li> <li>・道の駅なんごう</li> <li>・朝もやの館</li> <li>・浜市場 みなととつと</li> </ul>	<ul style="list-style-type: none"> <li>・八食センター</li> <li>・市営魚菜小売市場</li> <li>・世増ダム(青葉湖)</li> <li>・みなと体験学習館「みなつ知」</li> <li>・燕島物産販売施設「かぶーにゃ」</li> <li>・八戸ポータルミュージアム</li> <li>・朝市文化、横丁文化</li> </ul>	<ul style="list-style-type: none"> <li>・八戸前沖さば</li> <li>・八戸せんべい汁</li> <li>・南郷そば</li> <li>・青森伝統工芸品(八戸焼、南部裂織、南部菱刺し、八幡馬、えんぶり烏帽子、南部総桐箆、南部花形組子)</li> </ul>
<ul style="list-style-type: none"> <li>・歴史民俗資料館</li> <li>・アップルドーム「馬場のぼるの部屋」</li> </ul>	<ul style="list-style-type: none"> <li>・勤労青少年ホーム</li> <li>・金洗沢公園</li> <li>・城山公園</li> </ul>	<ul style="list-style-type: none"> <li>・道の駅さんのへ</li> <li>・SAN・SUN産直ひろば</li> <li>・新鮮組</li> </ul>	<ul style="list-style-type: none"> <li>・「11ぴきのねこ」の石像</li> <li>・地域商社「㈱SANNOWA」</li> <li>・三戸望郷大橋</li> <li>・太子食品工業(株)</li> <li>・ひつつみ</li> <li>・串もち</li> </ul>	<ul style="list-style-type: none"> <li>・ジヨミ(ガマズミ)</li> <li>・ミニふじ</li> <li>・三戸田子牛</li> <li>・きんかもち</li> <li>・三戸せんべい</li> </ul>
<ul style="list-style-type: none"> <li>・歴史みらいパーク</li> <li>・ごのへ郷土館</li> <li>・石沢駒踊伝承館</li> </ul>	<ul style="list-style-type: none"> <li>・たんぼのゆっこ</li> <li>・五戸まきば温泉</li> <li>・小渡平公園</li> <li>・牧内自然公園</li> <li>・ひばり野グリア園</li> <li>・正子のチューリップ園</li> </ul>	<ul style="list-style-type: none"> <li>・ふれあい市ごのへ</li> </ul>	<ul style="list-style-type: none"> <li>・八戸酒類(株)五戸工場</li> <li>・(株)菊駒酒造</li> <li>・青森伝統工芸品(五戸ばおり、南部菱刺し、南部裂織)</li> <li>・あおもり倉石牛</li> <li>・与助の牛</li> </ul>	<ul style="list-style-type: none"> <li>・馬肉料理</li> <li>・青森シャモロック</li> <li>・五戸町応援キャラクター「ばおるくんとみらいちゃん」</li> <li>・五戸町 PR キャラクター「おんこちゃん」</li> </ul>
<ul style="list-style-type: none"> <li>・タブコピアンプラザ</li> </ul>	<ul style="list-style-type: none"> <li>・タブコブ創遊村</li> <li>・みろくの滝親水広場</li> <li>・大福山公園</li> </ul>	<ul style="list-style-type: none"> <li>・ガーリックセンター</li> <li>・JA八戸田子ストア</li> <li>・関所の茶屋</li> <li>・産直たっこや</li> <li>・Takko Farmer's Market</li> </ul>	<ul style="list-style-type: none"> <li>・サンモールたっこ商店街</li> <li>・たっこにんにく</li> <li>・田子牛</li> <li>・ガーリックステーキごはん</li> <li>・「ジャッツ！タッコーラ」</li> </ul>	<ul style="list-style-type: none"> <li>・たっこにんにくイメージキャラクター「たっこ王子」</li> <li>・田子にんにく焼酎「どでん」</li> <li>・黒にんにく×赤ワイン「クロシユ」</li> </ul>
<ul style="list-style-type: none"> <li>・南部芸能伝承館</li> <li>・史跡聖寿寺館跡案内所</li> <li>・楽楽ホール</li> </ul>	<ul style="list-style-type: none"> <li>・名川チェリリン村</li> <li>・長谷ぼたん園</li> <li>・ふるさと森公園</li> <li>・バーデハウスふくち</li> </ul>	<ul style="list-style-type: none"> <li>・ふくちジャックドセンター</li> <li>・名川チェリーセンター</li> <li>・そばの里けやぐ</li> <li>・なんぶふるさと物産館</li> </ul>	<ul style="list-style-type: none"> <li>・サクランボ</li> <li>・南部町営地方卸売市場</li> <li>・いちようロード</li> <li>・ゼネラル・レクラーク</li> <li>・食用菊(阿房宮)</li> </ul>	<ul style="list-style-type: none"> <li>・南部達者米</li> <li>・南部太ねぎ</li> <li>・南部町シンボルキャラクター「なべまる」</li> </ul>
<ul style="list-style-type: none"> <li>・民俗資料収集館</li> </ul>	<ul style="list-style-type: none"> <li>・ふるさと河川公園</li> <li>・階上岳つづきの森キャンプ場</li> <li>・ハートフルプラザはしかみ</li> <li>・わっせ交流センター</li> <li>・交流の森広場</li> <li>・アスナ公園</li> <li>・山館前公園</li> </ul>	<ul style="list-style-type: none"> <li>・道の駅はしかみ</li> <li>・フォレストピア階上</li> <li>・はしかみハマの駅あるでい〜ば</li> </ul>	<ul style="list-style-type: none"> <li>・階上灯台、小舟渡園地</li> <li>・いちご煮</li> <li>・階上早生階上そば</li> <li>・早生そば加工品(焼酎、ジェラート、そば味噌等)</li> <li>・塩サイダー「どごさいだ〜ハマさいだ〜」</li> <li>・階上町シンボルキャラクター「はしかみキッズ」</li> </ul>	
<ul style="list-style-type: none"> <li>・キリストの里公園伝承館</li> <li>・川代ものづくり学校</li> </ul>	<ul style="list-style-type: none"> <li>・間木ノ平グリーンパーク</li> <li>・ウキウキランド(釣り堀)</li> <li>・戸来岳</li> <li>・「鷲の湯」野沢温泉、新郷温泉館</li> </ul>	<ul style="list-style-type: none"> <li>・新郷村地場産品直売センター(道の駅しんごう)</li> <li>・キリストつぷ</li> </ul>	<ul style="list-style-type: none"> <li>・(株)泉農場新郷醸造所(長いも焼酎)</li> <li>・ミルク&amp;ハム工房</li> <li>・有機資源センター新郷</li> <li>・銀の鴨</li> <li>・新郷ホワイトイルミネーション</li> </ul>	
<ul style="list-style-type: none"> <li>・大山将棋記念館</li> <li>・ネーチャーセンター白鳥の家</li> <li>・おいらせ阿光坊古墳館</li> <li>・みなくる館</li> </ul>	<ul style="list-style-type: none"> <li>・しもだサーモンパーク</li> <li>・下田公園キャンプ場</li> <li>・カワヨグリーン牧場</li> <li>・海浜公園</li> <li>・いちよう公園</li> </ul>	<ul style="list-style-type: none"> <li>・観光PRセンター「味祭館」</li> <li>・アグリノ里おいらせ</li> <li>・おはよう広場</li> <li>・ファーマーズマルシェひとつぶ</li> </ul>	<ul style="list-style-type: none"> <li>・日本一の自由の女神像</li> <li>・向山駅ミュージアム</li> <li>・桃川(株)(酒蔵)</li> <li>・黒にんにく</li> <li>・おいらせ町イメージキャラクター おいらくん</li> </ul>	

### 3 圏域の結びつき

#### (1)総人口

図表 1-1 人口総数及び昼夜間人口比率

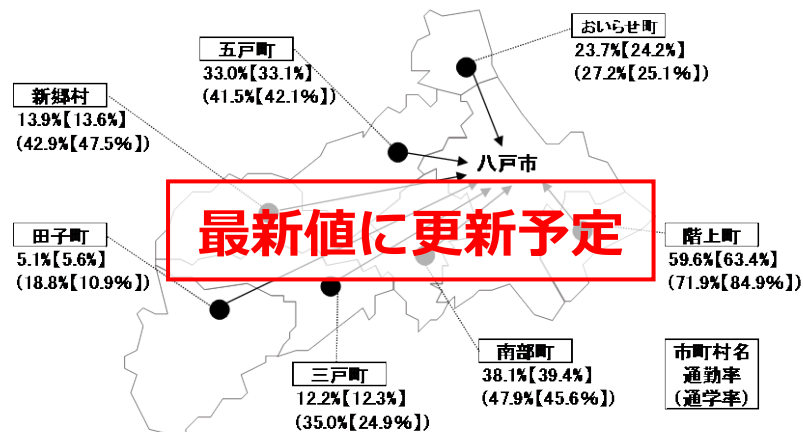
区分	八戸市	三戸町	五戸町	田子町	南部町	階上町	新郷村	おいらせ町	圏域
人口総数 (人)	231,257 【237,615】	10,135 【11,299】	17,433 【最新値に更新予定】	5,554 【最新値に更新予定】	18,312 【最新値に更新予定】	14,025 【最新値に更新予定】	2,509 【2,851】	24,222 【24,211】	323,447 【335,415】
昼夜間人口比率 (%)	104.6 【105.1】	98.6 【100.0】	90.3 【90.3】	97.8 【98.3】	84.6 【85.3】	75.5 【73.1】	93.3 【91.7】	84.8 【86.7】	—

注)【】内は、平成22年国勢調査の数値

資料：国勢調査（総務省）

#### (2)通勤・通学圏

図表 1-2 八戸市への通勤・通学者状況(%)

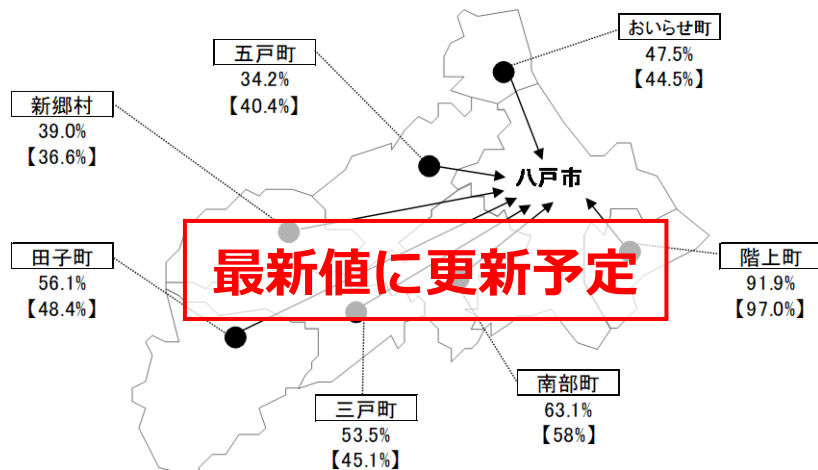


注)【】内は、平成22年調査

資料：国勢調査（総務省）

#### (3)医療圏

図表 1-3 八戸市内病院への入院動向(%)



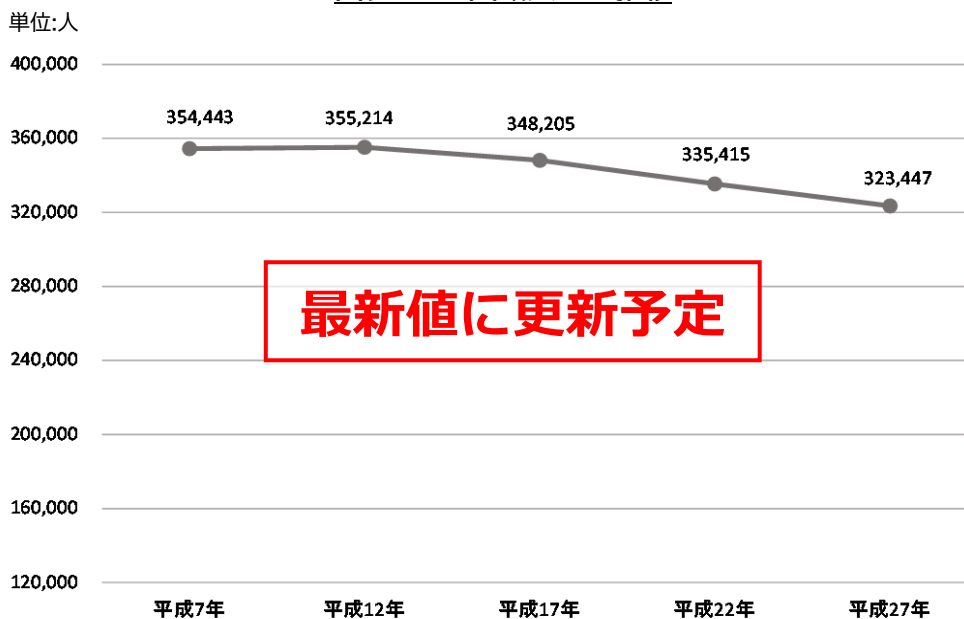
注)【】内は、平成23年度調査

資料：青森県受療動向調査（青森県）

## 4 人口の動向

### (1)人口推移

図表1-4 圏域人口の推移



図表1-5 構成市町村別 人口の推移

単位:人

市町村	平成7年	平成12年	平成17年	平成22年	平成27年	圏域内構成比 (平成27年)
八戸市	249,358	248,608 -0.3%	244,700 -1.6%	237,615 -2.9%	231,257 -2.7%	71.5%
三戸町	13,740	13,223 -3.8%	12,261 -7.3%	11,299 -7.8%	10,135 -10.3%	3.1%
五戸町	21,666	21,318 -1.6%	20,138 -5.5%	18,712 -7.1%	17,433 -6.8%	5.4%
田子町	7,681	7,288 -5.1%	6,883 -5.6%	6,175 -10.3%	5,554 -10.1%	1.7%
南部町	23,041	22,596 -1.9%	21,552 -4.6%	19,853 -7.9%	18,312 -7.8%	5.7%
階上町	14,428	15,618 8.2%	15,356 -1.7%	14,699 -4.3%	14,025 -4.6%	4.3%
新郷村	3,498	3,343 -4.4%	3,143 -6.0%	2,851 -9.3%	2,509 -12.0%	0.8%
おいらせ町	21,031	23,220 10.4%	24,172 4.1%	24,211 0.2%	24,222 0.0%	7.5%
圏域	354,443	355,214 0.2%	348,205 -2.0%	335,415 -3.7%	323,447 -3.6%	—

注) 下段は対前期増加率

資料: 国勢調査(総務省)

## (2)世帯数

図表1-6 圏域世帯数の推移



図表1-7 構成市町村別 世帯数の推移

単位:人

市町村	年	平成7年	平成12年	平成17年	平成22年	平成27年	圏域内構成比 (平成27年)
八戸市		85,285	88,657 4.0%	90,308 1.9%	91,917 1.8%	93,750 2.0%	73.7%
三戸町		4,250	4,312 1.5%	4,145 -3.9%	3,961 -4.4%	3,756 -5.2%	3.0%
五戸町		6,189	6,268 1.3%	6,347 1.3%	6,177 -2.7%	6,123 -0.9%	4.8%
田子町		2,265	2,253 -0.5%	2,223 -1.4%	2,097 -5.8%	2,006 -4.3%	1.6%
南部町		6,683	6,851 2.5%	6,819 -0.5%	6,621 -2.9%	6,419 -3.1%	5.0%
階上町		5,577	5,951 6.7%	5,786 -2.8%	5,707 -1.4%	5,699 -0.1%	4.5%
新郷村		945	927 -1.9%	909 -1.9%	874 -3.9%	831 -4.9%	0.7%
おいらせ町		6,244	7,388 18.3%	8,009 8.4%	8,330 4.0%	8,658 3.9%	6.8%
圏域		117,438	122,607 4.4%	124,546 1.6%	125,684 0.9%	127,242 1.2%	—

注) 下段は対前期増加率

資料: 国勢調査(総務省)

### (3)年齢別(3区分)人口割合

図表1-8 圏域年齢別(3区分)人口の推移



資料:国勢調査(総務省)

### (4)合計特殊出生率

図表1-9 圏域合計特殊出生率の推移



図表1-10 構成市町村別 合計特殊出生率の推移

市町村	年	平成5 ~9年	平成10 ~14年	平成15 ~19年	平成20 ~24年	平成25 ~29年
八戸市		1.65	1.54	1.43	1.47	1.54
三戸町		1.73	1.57	1.49	1.48	1.38
五戸町		1.61	1.48	1.31	1.32	1.38
田子町		1.70	1.63	1.60	1.48	1.48
南部町		1.69	1.55	1.51	1.47	1.42
階上町		1.70	1.50	1.44	1.44	1.33
新郷村		1.72	1.64	1.48	1.39	1.48
おいらせ町		1.70	1.63	1.53	1.61	1.64
圏域		1.66	1.55	1.43	1.47	1.45
青森県		1.58	1.48	1.34	1.37	1.42
全国		1.46	1.38	1.31	1.38	1.43

資料:人口動態保健所・市町村別統計(厚生労働省)、各市町村

## (5)人口動態(自然動態・社会動態)

### 図表1-11 人口動態(自然動態+社会動態)の推移

単位:人

年	平成27年	平成28年	平成29年	平成30年	令和元年
市町村					
八戸市	-1,617	-1,730	-1,749	-2,315	-2,125
三戸町	-282	-251	-259	-263	-223
五戸町	-273	-261	-347	-333	-292
田子町	-125	-125	-125	-125	-143
南部町	-227	-356	-362	-334	-407
階上町	-109	-129	-144	-127	-202
新郷村	-82	-14	-71	-80	-64
おいらせ町	-30	196	-82	-73	48
圏域	-2,797	-2,674	-3,192	-3,670	-3,408

### 図表1-12 自然動態の推移

単位:人

年	平成27年	平成28年	平成29年	平成30年	令和元年
市町村					
八戸市	-859	-847	-1071	-1,150	-1,370
三戸町	-122	-161	-158	-173	-145
五戸町	-168	-179	-212	-198	-219
田子町	-100	-75	-121	-95	-92
南部町	-100	-100	-100	-100	-297
階上町	69	82	98	109	-102
新郷村	-34	-23	-34	-63	-31
おいらせ町	-88	-12	-79	-92	-78
圏域	-1,619	-1,597	-2,010	-2,132	-2,334

### 図表1-13 社会動態の推移

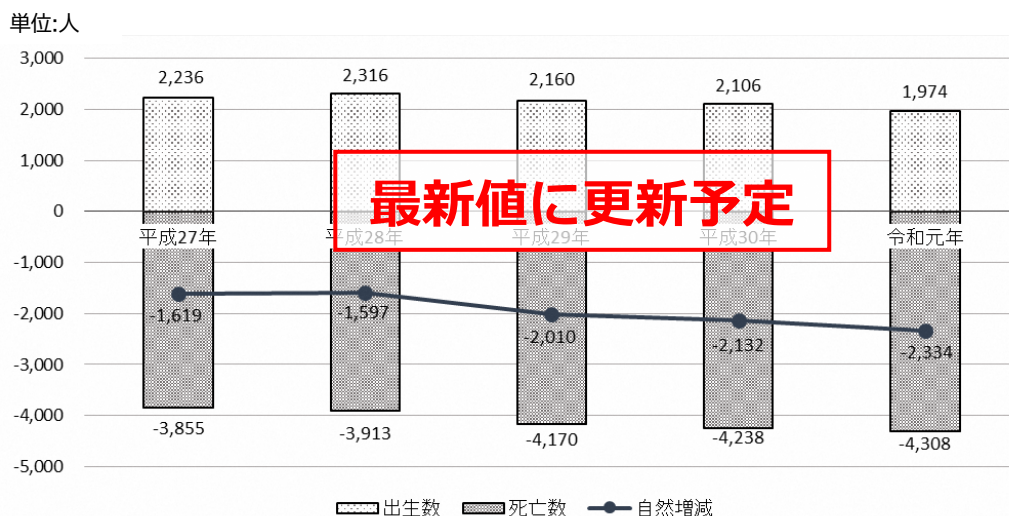
単位:人

年	平成27年	平成28年	平成29年	平成30年	令和元年
市町村					
八戸市	-758	-883	-678	-1,165	-755
三戸町	-160	-90	-101	-90	-78
五戸町	105	92	135	135	-73
田子町	77	54	57	50	-51
南部町	73	73	73	76	-110
階上町	-40	-47	-46	-24	-100
新郷村	-48	9	-37	-17	-33
おいらせ町	58	208	-3	19	126
圏域	-1,178	-1,077	-1,182	-1,538	-1,074

資料:青森県人口移動統計調査(青森県)

## (6)自然動態(出生及び死亡)

図表1-14 圏域自然動態(出生数及び死亡数)の推移



図表1-15 構成市町村別 自然動態(出生数及び死亡数)の推移

単位:人

市町村		年	平成27年	平成28年	平成29年	平成30年	令和元年
八戸市	出生数		1,716	1,760	1,660	1,615	1,482
	死亡数		2,575	2,607	2,731	2,765	2,852
	自然増減		-859	-847	-1,071	-1,150	-1,370
三戸町	出生数		46	40	45	38	35
	死亡数		168	201	203	211	180
	自然増減		-122	-161	-158	-173	-145
五戸町	出生数		81	85	81	74	83
	死亡数		249	264	293	272	302
	自然増減		-168	-179	-212	-198	-219
田子町	出生数		23	29	20	21	27
	死亡数		123	104	141	116	119
	自然増減		-100	-75	-121	-95	-92
南部町	出生数		256	304	350	388	366
	死亡数		475	504	530	546	563
	自然増減		-179	-218	-237	-258	-297
階上町	出生数		71	78	65	76	67
	死亡数		140	160	163	179	169
	自然増減		-69	-82	-98	-103	-102
新郷村	出生数		8	11	13	5	8
	死亡数		42	34	47	68	39
	自然増減		-34	-23	-34	-63	-31
おいらせ町	出生数		184	227	183	189	206
	死亡数		272	239	262	281	284
	自然増減		-88	-12	-79	-92	-78
圏域	出生数		2,236	2,316	2,160	2,106	1,974
	死亡数		3,855	3,913	4,170	4,238	4,308
	自然増減		-1,619	-1,597	-2,010	-2,132	-2,334

資料:青森県人口移動統計調査(青森県)

## (7)社会動態(転入及び転出)

図表1-16 圏域社会動態(転入数及び転出数)の推移

**新規作成予定**  
**(グラフ)**

図表1-17 構成市町村別 社会動態(転入数及び転出数)の推移

**新規作成予定**  
**(表)**

資料:青森県人口移動統計調査(青森県)

## (8)人口移動

図表1-18 圏域の年齢階級別 純移動数(転入-転出)の推移

**新規作成予定**  
**(グラフ)**

図表1-19 転入数・転出数の上位地域、県外への転出人口の割合

**新規作成予定**  
**(グラフ)**

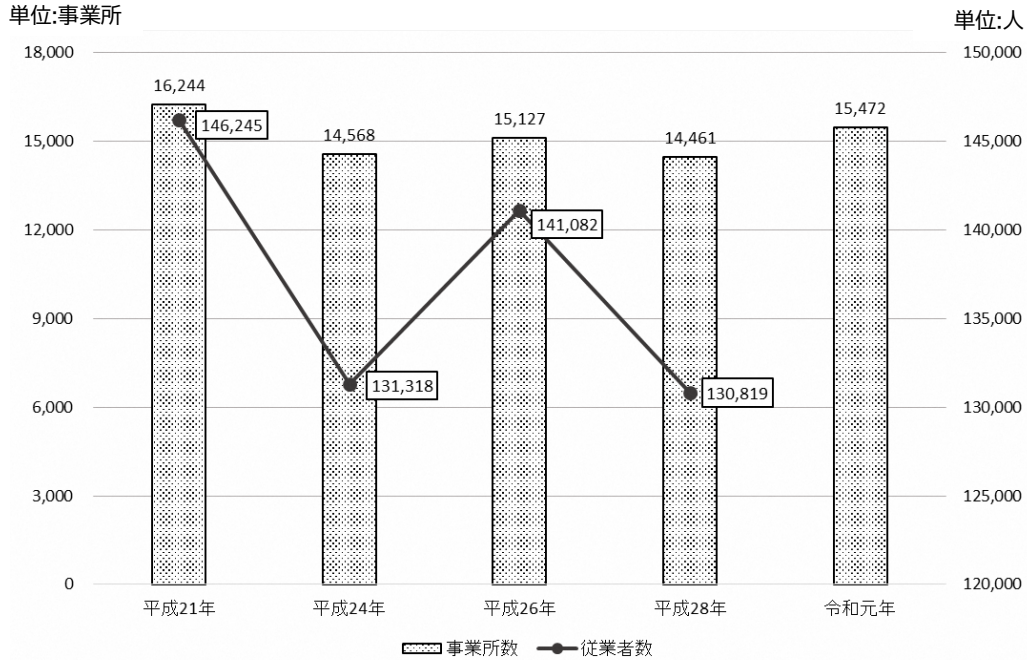
資料:青森県人口移動統計調査(青森県)



## 5 産業の動向

### (1)事業所数・従業者数

図表1-20 圏域事業所数・従業者数の推移



図表1-21 構成市町村別 事業所数の推移

市町村	年					圏域内構成比 (令和元年)
	平成21年	平成24年	平成26年	平成28年	令和元年	
八戸市	12,326 4.1%	11,290 -8.4%	11,641 3.1%	11,225 -3.6%	11,958 6.5%	77.3%
三戸町	525 -0.4%	417 -20.6%	442 6.0%	403 -8.8%	441 9.4%	2.9%
五戸町	731 1.5%	608 -16.8%	633 4.1%	604 -4.6%	622 2.9%	4.0%
田子町	306 -3.2%	266 -13.1%	279 4.9%	254 -9.0%	261 2.7%	1.7%
南部町	799 -7.8%	624 -21.9%	689 10.4%	613 -11.0%	663 8.1%	4.3%
階上町	452 6.6%	386 -14.6%	405 4.9%	388 -4.2%	459 18.3%	3.0%
新郷村	135 3.1%	103 -23.7%	113 9.7%	99 -12.4%	101 2.0%	0.7%
おいらせ町	970 1.6%	874 -9.9%	925 5.8%	875 -5.4%	967 10.5%	6.3%
圏域	16,244 3.0%	14,568 -10.3%	15,127 3.8%	14,461 -4.4%	15,472 6.9%	—

資料:事業所・企業統計調査、経済センサス(総務省)

図表 1-22 構成市町村別 従業者数の推移

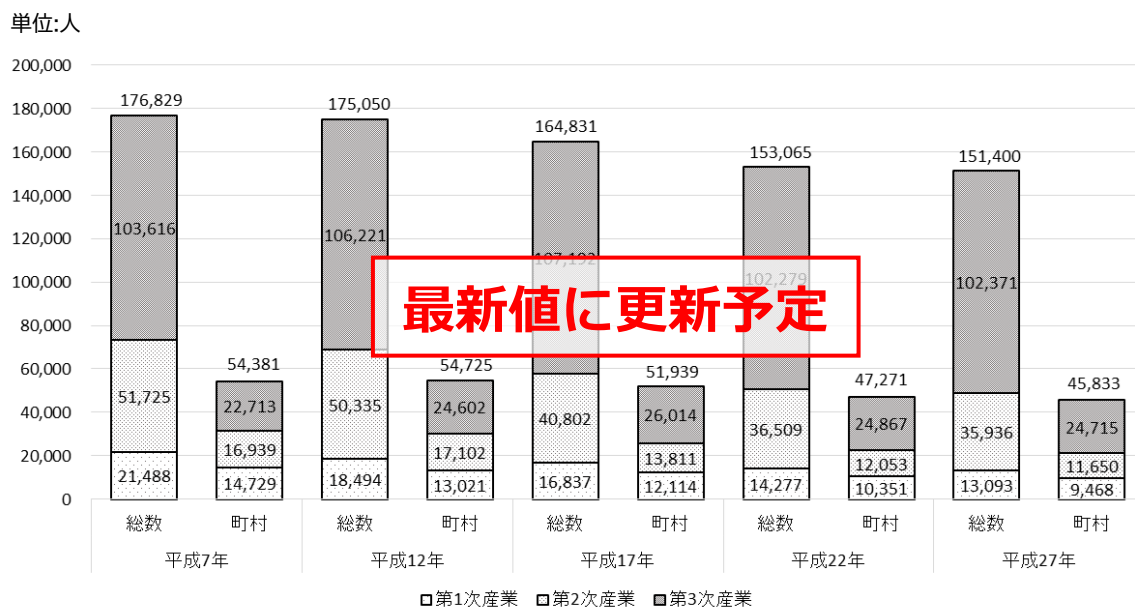
単位:事業所

市町村	年	平成18年	平成21年	平成24年	平成26年	平成28年	圏域内構成比 (平成28年)
八戸市		104,729	115,453 10.2%	104,520 -9.5%	112,283 7.4%	104,728 -6.7%	80.0%
三戸町		4,159	4,125 -0.8%	3,259 -21.0%	3,555 9.1%	3,164 -11.0%	2.4%
五戸町		6,101	6,116 0.2%	5,199 -15.0%	5,603 7.8%	5,186 -7.4%	4.0%
田子町		2,273	2,262 -0.5%	1,967 -13.0%	2,063 4.9%	1,821 -11.7%	1.4%
南部町		5,392	4,918 -8.8%	4,254 -13.5%	4,781 12.4%	4,044 -15.4%	3.1%
階上町		3,286	3,676 11.9%	3,261 -11.3%	3,476 6.6%	3,101 -10.8%	2.4%
新郷村		769	702 -8.7%	655 -6.7%	771 17.7%	604 -21.7%	0.5%
おいらせ町		8,811	8,993 2.1%	8,203 -8.8%	8,550 4.2%	8,171 -4.4%	6.2%
圏域		135,520	146,245 7.9%	131,318 -10.2%	141,082 7.4%	130,819 -7.3%	—

資料：事業所・企業統計調査、経済センサス（総務省）

(2)産業 3 区分別就業者数

図表1-23 圏域産業3区分別 就業者数の推移



資料：国勢調査（総務省）

図表1-24 構成市町村別 第1次産業就業者数及び就業割合の推移

単位:人

市町村	年					平成27-平成7 (単位:ポイント)
	平成7年	平成12年	平成17年	平成22年	平成27年	
八戸市	6,759	5,473	4,723	3,926	3,625	-3,134
	5.5%	4.5%	4.2%	3.6%	3.4%	-2.1%
三戸町	2,376	2,163	1,984	1,709	1,582	-794
	32.7%	30.8%	32.3%	31.7%	30.9%	-1.8%
五戸町	3,066	2,742	2,546	2,117	2,069	-997
	26.3%	24.1%	24.4%	22.7%	22.9%	-3.4%
田子町	1,765	1,629	1,494	1,254	1,098	-667
	40.5%	39.3%	39.5%	38.4%	36.6%	-3.9%
南部町	3,783	3,226	3,003	2,605	2,355	-1,428
	31.1%	27.7%	27.5%	26.7%	25.1%	-6.0%
階上町	1,000	827	793	647	563	-437
	16.8%	12.3%	11.6%	9.8%	8.7%	-8.1%
新郷村	967	971	893	811	682	-285
	47.4%	48.6%	48.4%	49.8%	48.5%	1.1%
おいらせ町	1,772	1,463	1,401	1,208	1,119	-635
	16.2%	12.4%	11.6%	10.2%	9.3%	-6.9%
圏域	21,488	18,494	16,837	14,277	13,093	-8,395
	12.2%	10.5%	10.2%	9.1%	8.5%	-3.7%

注) 下段は総就業者に占める第1次産業就業者の割合

図表1-25 構成市町村別 第2次産業就業者数及び就業割合の推移

単位:人

市町村	年					平成27-平成7 (単位:ポイント)
	平成7年	平成12年	平成17年	平成22年	平成27年	
八戸市	34,786	33,233	26,991	24,456	24,286	-10,500
	28.4%	27.5%	23.8%	22.6%	22.5%	-5.9%
三戸町	1,795	1,769	1,315	1,047	968	-827
	24.7%	25.2%	21.3%	19.4%	18.9%	-5.8%
五戸町	3,833	3,693	2,950	2,506	2,344	-1,489
	32.8%	32.5%	28.2%	26.9%	25.9%	-6.9%
田子町	1,095	1,052	870	711	708	-387
	25.1%	25.4%	23.0%	21.8%	23.6%	-1.5%
南部町	3,469	3,294	2,559	2,099	2,039	-1,430
	28.5%	28.3%	23.5%	21.5%	21.8%	-6.7%
階上町	2,145	2,529	2,132	1,974	1,961	-184
	36.1%	37.6%	31.2%	29.9%	30.3%	-5.8%
新郷村	433	390	319	281	243	-190
	21.2%	19.5%	17.3%	17.2%	17.3%	-3.9%
おいらせ町	4,169	4,375	3,666	3,435	3,387	-782
	38.1%	37.0%	30.3%	29.0%	28.1%	-10.0%
圏域	51,725	50,335	40,802	36,509	35,936	-15,789
	29.2%	28.7%	24.7%	23.4%	23.3%	-5.9%

注) 下段は総就業者に占める第2次産業就業者の割合

資料: 国勢調査(総務省)

図表1-26 構成市町村別 第3次産業就業者数及び就業割合の推移

単位:人

市町村	年	平成7年	平成12年	平成17年	平成22年	平成27年	平成27-平成7 (単位:ポイント)
八戸市		80,903	81,619	81,178	77,412	77,656	-3,247
		66.1%	68.0%	71.6%	71.4%	71.9%	5.8%
三戸町		3,104	3,082	2,862	2,620	2,517	-587
		42.7%	43.9%	46.4%	48.6%	49.2%	6.5%
五戸町		4,771	4,940	4,953	4,672	4,594	-177
		40.9%	43.4%	47.4%	50.2%	50.8%	9.9%
田子町		1,494	1,460	1,414	1,298	1,186	-308
		34.3%	35.3%	37.4%	39.8%	39.6%	5.3%
南部町		4,914	5,127	5,326	4,979	4,915	1
		40.4%	44.0%	48.8%	51.0%	52.5%	12.1%
階上町		2,803	3,356	3,845	3,755	3,818	1,015
		47.1%	50.1%	56.3%	56.8%	58.9%	11.8%
新郷村		640	636	630	535	481	-159
		31.4%	31.9%	34.1%	32.8%	34.2%	2.8%
おいらせ町		4,987	6,001	6,984	7,008	7,204	2,217
		45.6%	50.7%	57.8%	59.2%	59.7%	14.1%
圏域		103,616	106,221	107,192	102,279	102,371	-1,245
		58.6%	60.8%	64.8%	65.5%	66.3%	7.7%

注) 下段は総就業者に占める第3次産業就業者割合

資料: 国勢調査(総務省)

### (3) 産業大分類別に見た事業所数、従業者数、付加価値額

図表1-27 圏域の産業大分類別に見た事業所数、従業者数、付加価値額

**新規作成予定  
(散布図)**

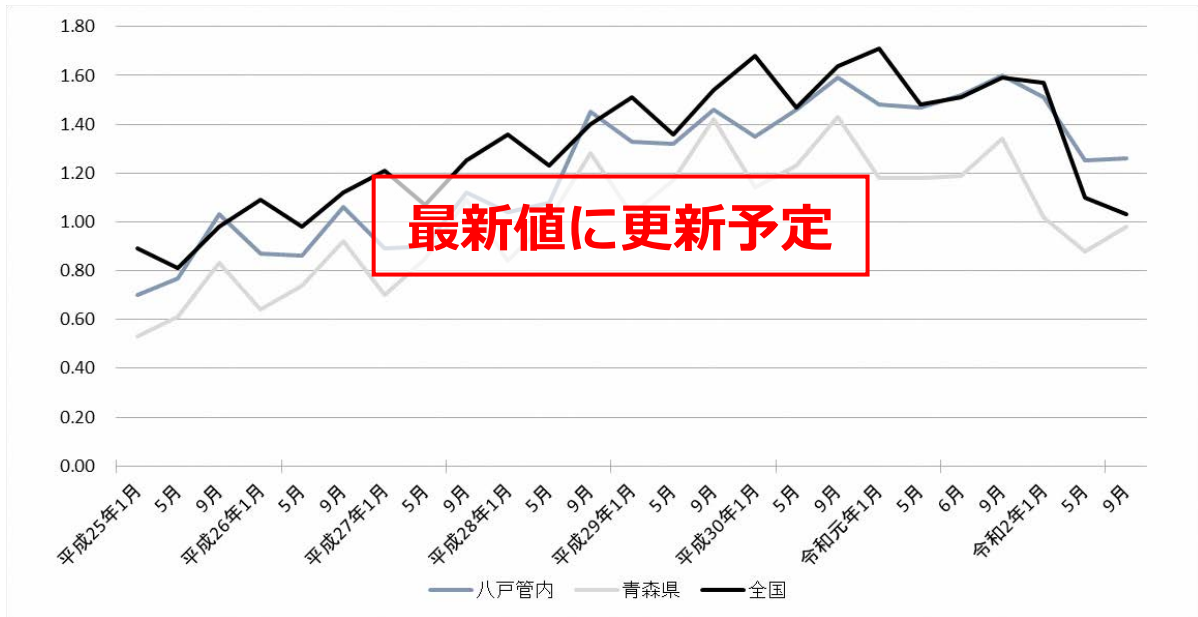
図表1-28 構成市町村別の産業大分類別に見た事業所数、従業者数、付加価値額

**新規作成予定  
(表)**

資料: 経済センサス 活動調査(総務省)

#### (4)有効求人倍率

図表1-29 有効求人倍率の推移



資料：八戸公共職業安定所、青森労働局職業安定部、  
厚生労働省「一般職業紹介状況(職業安定業務統計)」より作成

#### (5)農業産出額

図表1-30 圏域農業産出額

**新規作成予定  
(グラフ)**

図表1-31 構成市町村別 農業産出額

**新規作成予定  
(表)**

資料：生産農業所得統計・被災市町村別農業産出額(農林水産省)  
あおりポテンシャルビュー(青森県)

(6)構成市町村別 農業産出額

図表1-32 構成市町村別 農業産出額(耕種・畜産・加工農産物)の推移

単位:百万円

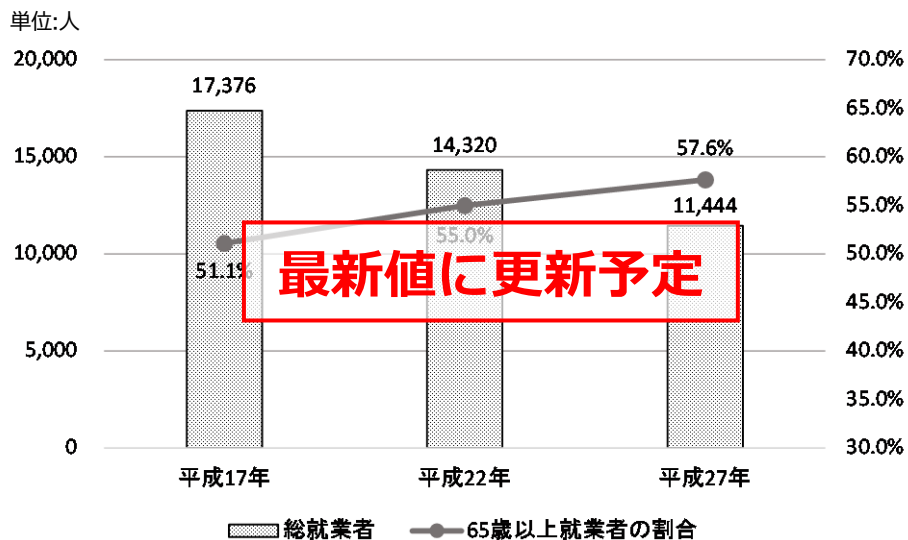
市町村	年	平成16年	平成17年	平成18年	平成24年	平成25年	平成26年	平成27年	平成28年	平成29年	平成30年
八戸市		7,400	6,280 -15.1%	6,440 2.5%	6,060 4.8%	5,850 -3.5%	5,030 -14.0%	4,660 -7.4%	4,970 6.7%	4,810 -3.2%	5,020 4.4%
三戸町		5,700	4,730 -17.0%	4,840 2.3%	—	—	—	4,360	4,340 -0.5%	4,200 -3.2%	4,320 2.9%
五戸町		7,310	5,950 -18.6%	5,950 0.0%	—	—	—	6,230	7,070 13.5%	6,900 -2.4%	7,020 1.7%
田子町		3,320	2,970 -10.5%	3,050 2.7%	—	—	—	2,370	2,650 3.1%	2,580 -2.6%	2,610 1.2%
南部町		9,460	7,640 -19.2%	7,880 3.1%	—	—	—	5,780	7,420 9.4%	7,140 -3.8%	7,440 4.2%
階上町		1,120	860 -23.2%	860 0.0%	—	—	—	450	490 8.9%	460 -6.1%	490 6.5%
新郷村		3,090	2,530 -18.1%	2,430 -4.0%	—	—	—	1,910	2,090 9.4%	1,940 -7.2%	2,000 3.1%
おいらせ町		5,630	4,430 -21.3%	5,390 21.7%	4,670 -7.5%	5,220 11.8%	4,490 -14.0%	5,930 32.1%	6,980 17.7%	5,440 -22.1%	6,340 16.5%
圏域		43,030	35,390 -17.8%	36,840 4.1%	—	—	—	32,890	36,010 9.5%	33,470 -7.1%	35,240 5.3%
青森県		226,410	208,550 -7.9%	217,970 4.5%	199,800 -1.5%	201,900 1.1%	199,800 -1.0%	215,740 8.0%	230,280 6.7%	218,770 -5.0%	231,680 5.9%

最新値に更新予定

資料:生産農業所得統計・被災市町村別農業産出額(農林水産省)  
あおりポテンシャルビュー(青森県)

(7)農業就業者数と高齢化の状況

図表1-33 圏域農業総就業者数と65歳以上の農業就業者割合の推移



資料:農林業センサス農林業経営体調査結果(青森県)

図表1-34 構成市町村別 販売農家における65歳以上の農業就業者数と割合の推移

単位:人

区分	総就業者			65歳以上就業者			65歳以上就業者の割合		
	平成17年	平成22年	平成27年	平成17年	平成22年	平成27年	平成17年	平成22年	平成27年
八戸市	4,205	3,308	2,557	2,221	1,925	1,623	52.8%	58.2%	63.5%
三戸町	2,017	1,779	1,436	879	796	646	43.6%	44.7%	45.0%
五戸町	3,123	2,582	2,105	1,680	1,524	1,309	53.8%	59.5%	62.2%
田子町	1,497	1,283	1,071	621	555	455	52.2%	51.5%	55.2%
南部町	3,313	2,804	2,297	1,627	1,472	1,272	49.1%	52.5%	55.4%
階上町	494	405	319	310	271	209	62.8%	66.9%	65.5%
新郷村	1,102	938	735	569	535	426	51.6%	57.0%	58.0%
おいらせ町	1,625	1,261	975	811	698	548	49.9%	55.4%	56.2%
圏域	17,376	14,320	11,444	8,878	7,872	6,596	51.1%	55.0%	57.6%

最新値に更新予定

資料:農林業センサス農林業経営体調査結果(青森県)

(8)耕地面積

図表 1-35 圏域耕地面積の推移

新規作成予定  
(グラフ)

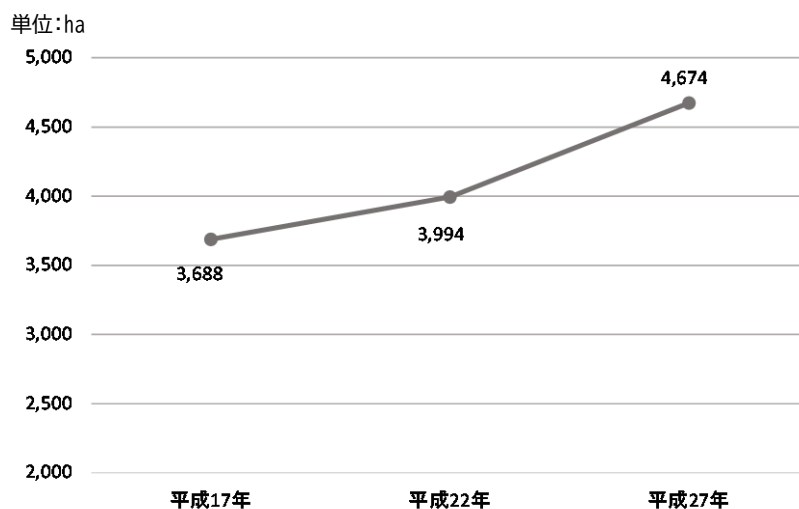
図表1-36 構成市町村別 耕地面積の推移

新規作成予定  
(表)

資料:農林業センサス(農林水産省)

(9)耕作放棄地

図表1-37 圏域耕作放棄地の発生状況の推移



資料:農林業センサス(農林水産省)

図表1-38 構成市町村別 耕作放棄地の発生状況の推移

単位:ha

市町村	年	平成17年	平成22年	平成27年	増減率 (平成27年/17年)
八戸市		1,199	1,305	1,465	22.2%
三戸町		176	248	211	19.9%
五戸町		562	637	826	47.0%
田子町		165	183	317	92.1%
南部町		486	567	654	34.6%
階上町		461	413	432	-6.3%
新郷村		157	151	224	42.7%
おいらせ町		482	490	545	13.1%
圏域		3,688	3,994	4,674	26.7%

資料:農林業センサス(農林水産省)

(10)林業総収入

図表1-39 圏域林業総収入の推移

**新規作成予定  
(グラフ)**

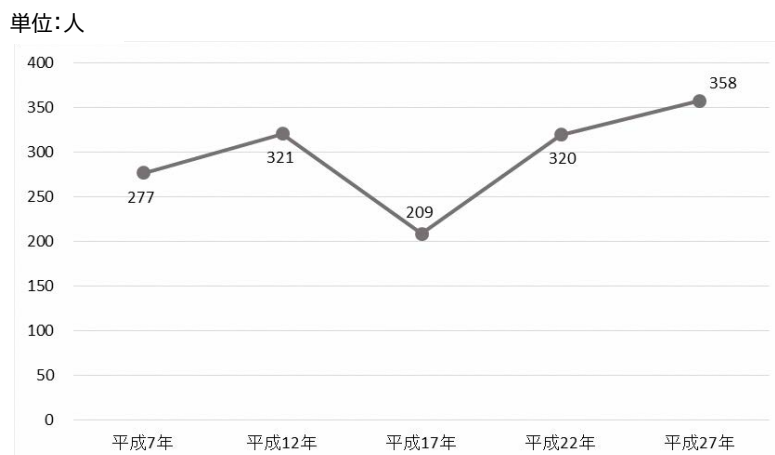
図表1-40 構成市町村別 林業総収入の推移

**新規作成予定  
(表)**

資料:農林業センサス(農林水産省)

(11)林業就業者数

図表1-41 圏域林業就業者数の推移



資料:国勢調査(総務省)



図表1-42 構成市町村別 林業就業者数の推移

単位:人


市町村	年	平成7年	平成12年	平成17年	平成22年	平成27年	圏域内構成比 (平成27年)
八戸市		30	36 20.0%	22 -38.9%	53 140.9%	91 71.7%	25.4%
三戸町		27	37 37.0%	22 -40.5%	36 63.6%	42 16.7%	11.7%
五戸町		23	28 21.7%	30 7.1%	32 6.7%	38 18.8%	10.6%
田子町		133	129 -3.0%	77 -40.3%	94 22.1%	88 -6.4%	24.6%
南部町		24	37 54.2%	30 -18.9%	34 13.3%	29 -14.7%	8.1%
階上町		9	8 -11.1%	7 -12.5%	34 385.7%	25 -26.5%	7.0%
新郷村		27	45 66.7%	20 -55.6%	34 70.0%	30 -11.8%	8.4%
おいらせ町		4	1 -75.0%	1 0.0%	3 200.0%	15 400.0%	4.2%
圏域		277	321 15.9%	209 -34.9%	320 53.1%	358 11.9%	—

注) 下段は対前年増加率

資料: 国勢調査(総務省)

(12) 水揚げ高(数量・金額ベース)

図表1-43 圏域水揚げ高の推移(数量・金額ベース)



資料: 青森県海面漁業に関する調査(青森県)

図表1-44 構成市町村別 水揚げ高(数量・金額ベース)の推移

単位:トン

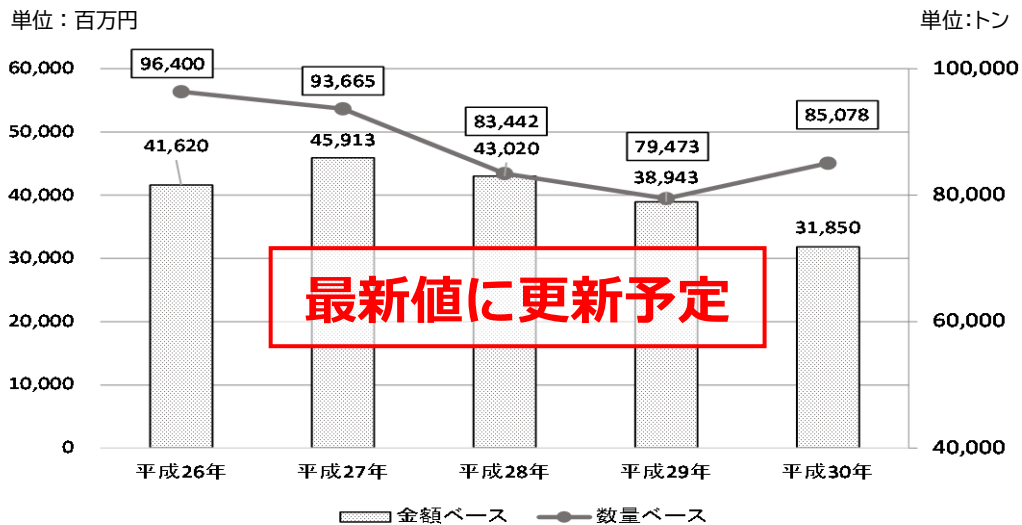
市町村	年	平成27年	平成28年	平成29年	平成30年	令和元年	圏域内構成比 (令和元年)
八戸市		111,419	98,785 -11.3%	99,519 0.7%	108,017 8.5%	66,011 -38.9%	97.9%
階上町		1,123	614 -45.7%	924 2.2%	707 -24.3%	799	13.0%
おいらせ町		789	657 -16.7%	700 6.5%	668 -4.6%	621 -7.0%	0.9%
圏域		113,331	100,356 -11.4%	101,153 0.8%	109,392 8.1%	67,431 -38.4%	—

最新値に更新予定

資料:青森県海面漁業に関する調査(青森県)

(13)水産加工品生産高

図表1-45 八戸市水産加工品生産高(数量・金額ベース)の推移



最新値に更新予定

資料:八戸市水産事務所資料

(14)漁業就業者数

図表1-46 圏域漁業就業者数の推移

新規作成予定  
(グラフ)

資料:漁業センサス(農林水産省)

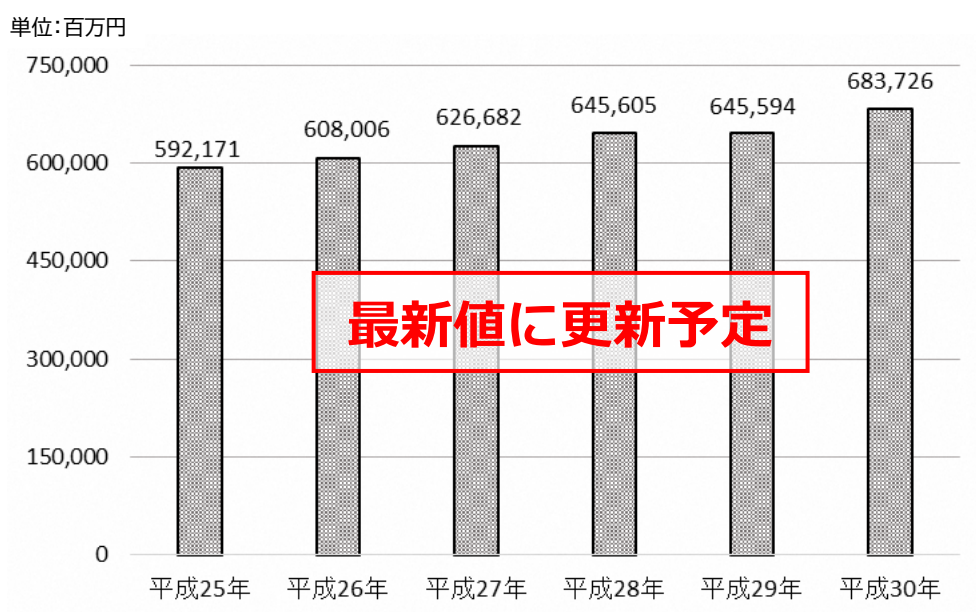
図表1-47 構成市町村別 漁業就業者数の推移

**新規作成予定  
(表)**

資料:漁業センサス(農林水産省)

(15)製造品出荷額等

図表1-48 圏域製造品出荷額等の推移



図表1-49 構成市町村別 製造品出荷額等の推移

単位:百万円

市町村	年	平成24年	平成25年	平成26年	平成27年	平成28年	平成29年	平成30年	圏域内構成比 (平成30年)
八戸市		511,984	490,685 -4.2%	501,558 2.2%	512,701 2.2%	538,099 5.0%	534,135 -0.7%	569,086 6.5%	83.2%
三戸町		5,347	16,856 215.2%	13,589 -19.4%	13,035 -4.1%	14,328 9.9%	14,612 2.0%	14,079 -3.6%	2.1%
五戸町		18,396	18,073 -1.8%	18,966 4.9%	23,554 24.2%	23,215 -1.4%	23,782 2.4%	21,944 -7.7%	3.2%
田子町		8,907	8,988 0.9%	10,441 16.4%	11,591 10.4%	11,299 -2.5%	11,299 0.0%	11,258 -0.4%	1.6%
南部町		10,559	12,508 18.5%	16,654 33.1%	15,359 -7.8%	12,670 -17.5%	13,404 5.8%	13,825 3.1%	2.0%
階上町		10,307	10,572 2.6%	11,217 6.1%	12,244 9.2%	7,997 -34.7%	8,617 7.8%	7,861 -8.8%	1.1%
新郷村		X	X	X	X	X	X	X	-
おいらせ町		33,497	34,489 3.0%	36,100 4.7%	38,098 5.5%	37,652 -1.2%	38,815 3.1%	45,673 17.7%	6.7%
圏域		598,997	592,171 -1.1%	608,006 2.7%	626,682 3.1%	645,605 3.0%	645,594 0.0%	683,726 5.9%	-

資料:工業統計調査、経済センサス活動調査-産業別集計(製造業)(総務省)

## (16)製造業従業者

図表1-50 圏域製造業従業者数の推移

**新規作成予定  
(グラフ)**

図表1-51 構成市町村別 製造業従業者数の推移

**新規作成予定  
(表)**

資料:工業統計調査、経済センサス活動調査-産業別集計(製造業)(総務省)

## (17)工業団地

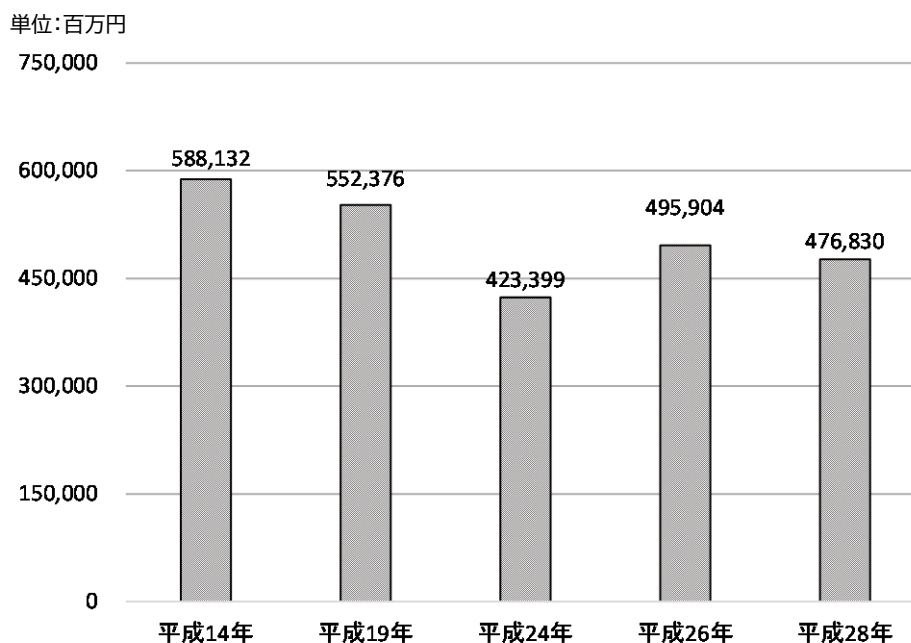
図表1-52 構成市町村別 工業団地数・企業数

区分	八戸市	三戸町	五戸町	田子町	南部町	階上町	新郷村	おいらせ町	圏域
工業団地数	8	2	3	0	2	2	0	1	18
面積(ha)	389.5	9.0	4.4	0.7	4.7	7.7	0	23.2	491.6
企業数	204	2	19	0	6	2	0	18	251

資料:青森県工業団地一覧表(青森県)

## (18)卸売販売額

### 図表1-53 圏域卸売販売額の推移



### 図表1-54 構成市町村別 卸売販売額の推移

単位:百万円

市町村	年	平成14年	平成19年	平成24年	平成26年	平成28年	圏域内構成比 (平成28年)
八戸市		557,071	524,095 -5.9%	403,847 -22.9%	475,276 17.7%	451,875 -4.9%	94.8%
三戸町		9,097	6,955 -23.5%	3,073 -55.8%	3,108 1.1%	3,529 13.5%	0.7%
五戸町		1,877	2,318 23.5%	1,971 -15.0%	2,409 22.0%	2,465 2.3%	0.5%
田子町		739	1,046 41.5%	X —	X —	234 —	0.0%
南部町		6,795	5,551 -18.3%	5,111 -7.9%	4,464 -12.7%	5,741 28.6%	1.2%
階上町		4,178	5,394 29.1%	2,311 -57.2%	2,644 14.4%	795 -69.9%	0.2%
新郷村		179	192 7.3%	— —	— —	— —	—
おいらせ町		8,196	6,825 -16.7%	7,086 3.8%	8,003 12.9%	12,191 52.3%	2.6%
圏域		588,132	552,376 -6.1%	423,399 -23.3%	495,904 17.1%	476,830 -3.8%	—

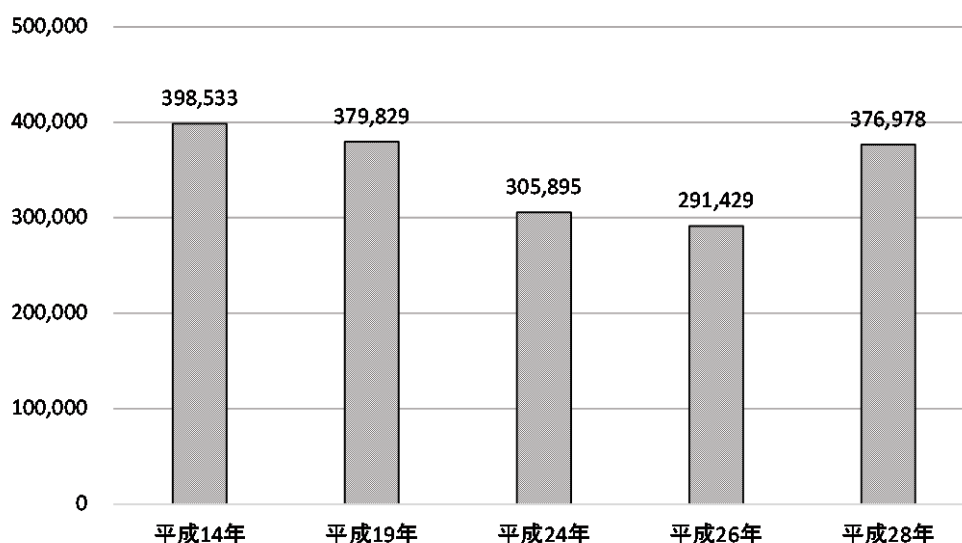
注) 下段は対前期増加率

資料: 商業統計調査(経済産業省)、経済センサス(総務省)

## (19)小売販売額

### 図表1-55 圏域小売販売額の推移

単位:百万円



### 図表1-56 構成市町村別 小売販売額の推移

単位:百万円

市町村	年	平成14年	平成19年	平成24年	平成26年	平成28年	圏域内構成比 (平成28年)
八戸市		316,265	301,325 -4.7%	246,633 -18.2%	230,709 -6.5%	299,093 29.6%	79.3%
三戸町		13,032	11,650 -10.6%	9,481 -18.6%	9,728 2.6%	10,146 4.3%	2.7%
五戸町		9,853	10,743 0.8%	8,573 -20.2%	12,178 42.0%	14,605 19.9%	3.9%
田子町		5,710	4,540 -20.5%	X	X	3,580	0.9%
南部町		14,052	10,245 -27.1%	10,072 -1.7%	8,883 -11.8%	9,322 4.9%	2.5%
階上町		5,533	7,320 32.6%	6,373 -12.9%	4,796 -24.7%	7,040 46.8%	1.9%
新郷村		1,125	1,492 32.6%	1,257 -15.8%	1,315 4.6%	1,886 43.4%	0.5%
おいらせ町		32,963	32,514 -1.4%	23,506 -27.7%	23,820 1.3%	31,306 31.4%	8.3%
圏域		398,533	379,829 -4.7%	305,895 -19.5%	291,429 -4.7%	376,978 29.4%	—

注) 下段は対前期増加率

資料: 商業統計調査(経済産業省)、経済センサス(総務省)

## (20)大規模小売店舗数

図表1-57 圏域大規模小売店舗数の推移

**新規作成予定  
(グラフ)**

図表1-58 構成市町村別 大規模小売店舗数の推移

区分	八戸市	三戸町	五戸町	田子町	南部町	陸奥町	新郷村	おいらせ町	圏域
大規模小売店舗数	63						0	10	87

図表1-59 圏域の大規模小売店舗一覧

大規模小売店舗	・ピアドウ	(店舗面積: 23,222㎡)	・さくら野百貨店	(店舗面積: 15,227㎡)
	・ラピア	(店舗面積: 14,005㎡)	・	(店舗面積: 14,005㎡)
	・三春屋店	(店舗面積: 15,584㎡)	・シンフォニープラザ沼館	(店舗面積: 12,195㎡)

資料:青森県内の大規模小売店舗一覧(青森県)

## (21)観光入込客数

図表1-60 圏域観光入込客数の推移



資料:青森県観光入込客統計(青森県)

図表1-61 構成市町村別 観光入込客数の推移

単位:千人

市町村	年	平成 26 年	平成 27 年	平成 28 年	平成 29 年	平成 30 年	令和元年
八戸市		6,876 1.7%	6,986 1.6%	6,681 -4.4%	6,648 -0.5%	6,394 -3.8%	6,632 3.7%
三戸町		300 -7.8%	346 15.6%	364 5.1%	369 1.5%	303 -18.0%	547 80.8%
五戸町		148 -5.8%	131 -10.9%	121 -7.9%	142 17.4%	138 -2.7%	149 7.5%
田子町		34 5.5%	48 41.3%	48 -1.5%	48 0.8%	45 -7.1%	44 -0.9%
南部町		682 -1.1%	737 7.8%	737 0.3%	747 0.5%	725 -2.3%	696 -3.9%
階上町		385 0.1%	445 15.4%	524 17.7%	493 -5.9%	713 44.8%	748 4.9%
新郷村		152 -5.5%	153 0.4%	145 -4.8%	139 -4.4%	139 -0.2%	159 14.9%
おいらせ町		676 -0.3%	671 -0.7%	667 -0.6%	635 -4.8%	663 4.3%	629 -5.0%
圏域		9,253 0.7%	9,517 2.9%	9,288 -2.4%	9,216 -0.8%	9,119 -1.0%	9,605 5.3%

注) 下段は対前年増加率

資料:青森県観光入込客統計(青森県)



## 6 都市機能・生活機能の状況

### (1)病院・診療所

図表1-62 構成市町村別 病院・診療所数

区分	八戸市	三戸町	五戸町	田子町	南部町	階上町	新郷村	おいらせ町	圏域
病院数	21	1	0	0	0	0	0	2	27
診療所数	142	2	5	2	5	2	1	8	167

資料：地域医療情報システム(JMAP)(日本医師会)

図表1-63 自治体病院・診療所の概要及び指定病院の状況

分類	名称	診療科名
病院	八戸市立市民病院	消化器科、消化器内視鏡科、化学療法科、呼吸器科、循環器科、腎臓内科、内分泌糖尿病科、神経内科、小児科、外科、小児外科、形成外科、消化器外科、呼吸器外科、乳腺外科、脳神経外科、心臓血管外科、整形外科、皮膚科、泌尿器科、産科、婦人科、婦人科内視鏡外科、眼科、耳鼻咽喉科、精神神経科、リハビリテーション科、放射線科、麻酔科、緩和医療科、歯科口腔外科、病理診断科、救急科(救命救急センター)、総合診療科
	三戸中央病院	内科、婦人科、整形外科、小児科、泌尿器科、眼科、耳鼻咽喉科、皮膚科、脳神経外科、脊椎・脊髄神経外科、神経内科、メンタルヘルス科、禁煙外来
	五戸総合病院	内科、外科、脳神経外科、皮膚科
	南部町医療センター	内科、外科、循環器内科、小児科、整形外科、皮膚科、泌尿器科、アレルギー科、肛門外科、眼科
	おいらせ病院	内科、外科、整形外科、小児科、皮膚科、脳神経外科
診療所	八戸市休日夜間急病診療所	内科、外科系、小児科
	南郷診療所	内科、歯科
	川内診療所	内科、外科
	倉石診療所	内科、小児科、胃腸内科、皮膚科
	田子診療所	内科、小児科、外科、整形外科、泌尿器科
	新郷診療所	内科

資料：青森県、各市町村

## (2)自治体病院医師充足率の状況

図表1-64 自治体病院医師充足率の状況

病院名	許可病床数	標榜診療 科目数	医師数	医師充足率	
				医療法上	施設運営上
八戸市立市民病院	608	26	122.0	239.0	60.0
三戸中央病院					60.0
五戸総合病院	165	9	12.2	107.7	58.8
南部町医療センター	66	10	8.9	100.9	57.1
おいらせ病院	78	6	6.4	97.2	71.4

資料:市町村立病院経営便覧(青森県)

## (3)福祉施設

図表1-65 構成市町村別 福祉施設の立地状況

区分		八戸市	三戸町	五戸町	田子町	南部町	階上町	新郷村	おいらせ町	圏域
児童 福祉関係	保育所等	81	3	5	2	3	4	1	13	112
	児童館	15	2	0	0	1	0	0	2	20
障害者 福祉関係	障害者支援施設	7	0	2	0	1	0	0	1	11
	地域活動支援センター	3	1	0	0	0	0	0	0	4
高齢者 福祉関係	養護老人ホーム	1	0	0	0	0	0	0	0	1
	特別養護老人ホーム	15	1	4	1	3	0	0	3	26
	軽費老人ホーム (ケアハウス)	5	0	0	0	0	0	0	1	6
	地域包括支援センター	13	1	1	1	1	1	1	1	20
	生活支援ハウス (高齢者生活福祉センタ ー)	2	0	0	1	0	0	0	0	3
	老人福祉センター	2	1	0	1	3	1	3	1	12
	老人憩の家	5	0	0	0	0	0	0	0	5

資料:青森県健康福祉関係施設名簿(青森県)

※「老人憩の家」の立地状況は、八戸市資料より作成

## (4)文化・スポーツ施設

図表1-66 構成市町村別 文化・スポーツ施設の立地状況

区分	八戸市	三戸町	五戸町	田子町	南部町	階上町	新郷村	おいらせ町	圏域
文化施設	17						2	8	50
スポーツ施設	39		12	9	17	5	6	10	107

資料:各市町村

図表1-67 構成市町村別 文化・スポーツ施設一覧

**新規作成予定  
(表)**

資料:各市町村

(5)NPO法人

図表1-68 構成市町村別 NPO法人の設立状況

区分	八戸市	三戸町	五戸町	田子町	南部町	階上町	新郷村	おいらせ町	圏域	
NPO法人数	65	3	<b>最新値に更新予定</b>					0	7	89

図表1-69 圏域のNPO法人の設立状況(分野別)

**新規作成予定  
(グラフ)**

資料:内閣府

(6)小学校・中学校

図表1-70 構成市町村別 小学校数と児童数

**新規作成予定  
(表)**

資料:青森県教育委員会、各市町村

図表1-71 構成市町村別 中学校数と生徒数

**新規作成予定  
(表)**

資料:青森県教育委員会、各市町村

(7)高等学校

図表1-72 構成市町村別 高等学校数と生徒数

**新規作成予定  
(表)**

資料:青森県教育委員会、各市町村

(8)専修学校

図表1-73 構成市町村別 専修学校数と生徒数

区分	八戸市	三戸町	五戸町	田子町	南部町	階上町	新郷村	おいらせ町	圏域
専修学校(校)	8	0	<b>最新値に更新予定</b>				0	0	9
生徒数(人)	552	0	<b>最新値に更新予定</b>				0	0	764

資料:青森県教育委員会、各校

(9)圏域大学、短期大学、高等専門学校

図表1-74 圏域大学、短期大学、高等専門学校と学生数

分類	名称	学部・学科名	学生数(人)	計	
大学	私立 八戸工業大学	工学部	機械工学科	191	1,198
			電気電子工学科	114	
			システム情報工学科	314	
			生命環境科学科	107	
			土木建築工学科	293	
			感性デザイン学部 創生デザイン学科	157	
		工学研究科	機械・生物化学工学専攻	4	
			電子電気情報工学専攻	5	
			情報工学専攻	9	
			化学工学専攻	1	
			電子電気・情報工学専攻	0	
			社会基盤工学専攻	3	
私立 八戸学院大学	健康医療学部	ビジネス学部 ビジネス学科	79	917	
		地域経営学部 地域経営学科	228		
		人間健康学科	354		
		看護学科	256		
短期大学	私立 八戸学院大学 短期大学部	—	172	203	
高等専門学校	国立 八戸工業高等専門学校	—	31	891	
		産業システム工学科	834		
		機械工学科	1		
		専攻科 産業システム工学専攻科	56		
合計				3,209	

資料:青森県教育委員会、各校

(10)圏域内の公共交通網

図表1-75 圏域内の公共交通網



(11)鉄道

図表1-76 圏域内の鉄道の1日平均乗降人員の推移

単位:人

運行会社・駅名		1日平均乗車人員		1日平均乗車人員	
		定期外	定期	定期外	定期
東日本旅客鉄道株式会社	八戸(新幹線)	2,912	488		3,400
	八戸(八戸線)	227	893		1,120
	本八戸	515	639		1,154
	陸奥湊	80	46		126
	鮫	129	153		282
運行会社・駅名		1日平均乗降人員		1日平均乗降人員	
		定期外	定期	合計	
青い森鉄道株式会社	向山		49		67
	下田		264		405
	陸奥市川	102	274		376
	八戸	1,505	1,326		2,831
	北高岩	8	24		32
	苦米地	21	80		101
	剣吉	69	343		412
	諏訪ノ平	9	62		71
	三戸	114	343		457
目時	12	21		33	

資料:東日本旅客鉄道株式会社、青い森鉄道株式会社

## (12)路線バス

図表1-77 路線バスの輸送人員の推移

単位:人

運行会社	輸送人員	輸送人員
八戸市交通部		3,869,443
岩手県北自動車株式会社南部	<b>最新値に更新予定</b>	1,740,446
十和田観光電鉄株式会社		236,607
計		5,846,496

資料:八戸市

## (13)インターチェンジ

図表1-78 圏域内インターチェンジ

所在地	名称
八戸市	八戸北IC、八戸IC、南郷IC、八戸景川IC、八戸南IC、八戸西スマートIC
階上町	種差海岸IC <b>最新値に更新予定</b>
おいらせ町	三沢十和田下田IC、下田吾石IC

資料:八戸市

## (14)フェリー

図表1-79 フェリーの運航区間及び旅客数の推移

単位:人

運航区間	旅客数	旅客数
八戸～苫小牧	<b>最新値に更新予定</b>	339,266

資料:川崎近海汽船株式会社

## 第2章 圏域の中長期的将来像

1 人口の将来展望

2 圏域の方向性

3 目指す将来像 (※二次案において記載予定)

検討中

## 第3章 将来像の実現に向けた具体的取組

1 施策体系

2 具体的取組

(1) 圏域全体の経済成長のけん引 (※二次案において記載予定)

(2) 高次の都市機能の集積・強化

(3) 圏域全体の生活関連機能サービスの向上

検討中

3 推進体制