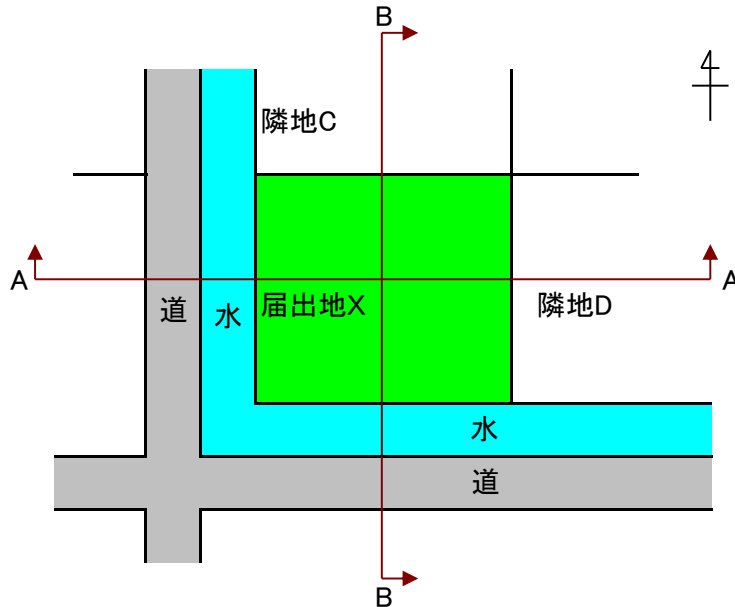


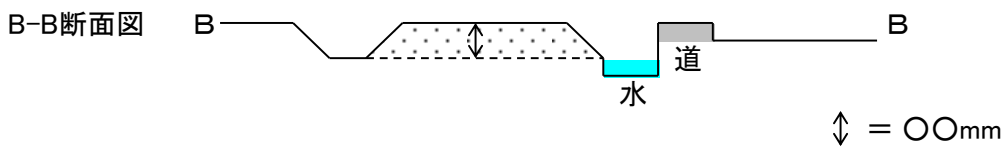
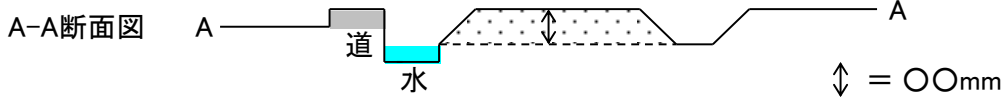
農地改良計画図(例)

～北側と東側を隣地に接し、西側と南側に水路があるXという農地の場合。



断面図

凡例 ・元の高さ ・土を盛る部分



※この図はあくまでも、特定のXという土地を改良する場合の例です。本図をコピーしたものに数値等を記入した計画図については、実際の届出地と土地形状等が整合性を持たない可能性が高い為、受理致しません。